

INSTITUTO NACIONAL ELECTORAL

REGISTRO FEDERAL DE ELECTORES  
COORDINACIÓN DE OPERACIÓN EN CAMPO  
DIRECCIÓN DE CARTOGRAFÍA ELECTORAL

### SIMBOLOGÍA

**LÍMITES**

INTERNACIONAL ..... ————

ESTATAL ..... ————

DISTRITAL FEDERAL ..... ————

DELEGACIONAL Y/O MUNICIPAL ..... ————

SECCIONAL ..... ————

**CLAVES GEOELECTORALES**

DISTRITO ELECTORAL FEDERAL ..... 00

MUNICIPIO ..... 000

SECCIÓN ..... 0000

**CABECERAS**

CAPITAL DEL ESTADO ..... ★ JLE

VOCALIA ESTATAL ..... ●

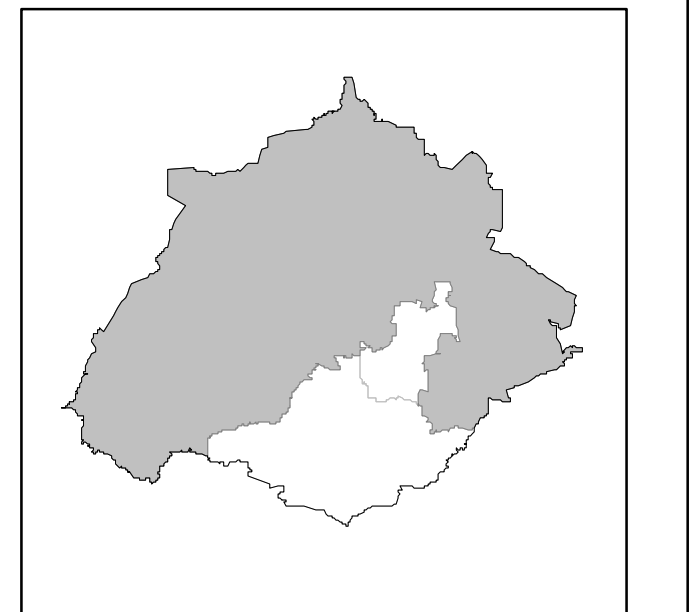
VOCALIA DISTRITAL ..... ●

CABECERA DE MUNICIPIO ..... ●

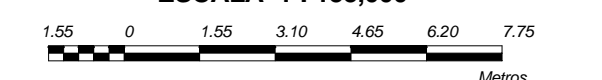
UBICACIÓN DE LA ENTIDAD EN EL PAÍS



UBICACIÓN DEL DISTRITO EN LA ENTIDAD



ESCALA 1 : 155,000



## PLANO DISTRITAL SECCIONAL

### IDENTIFICACIÓN ELECTORAL

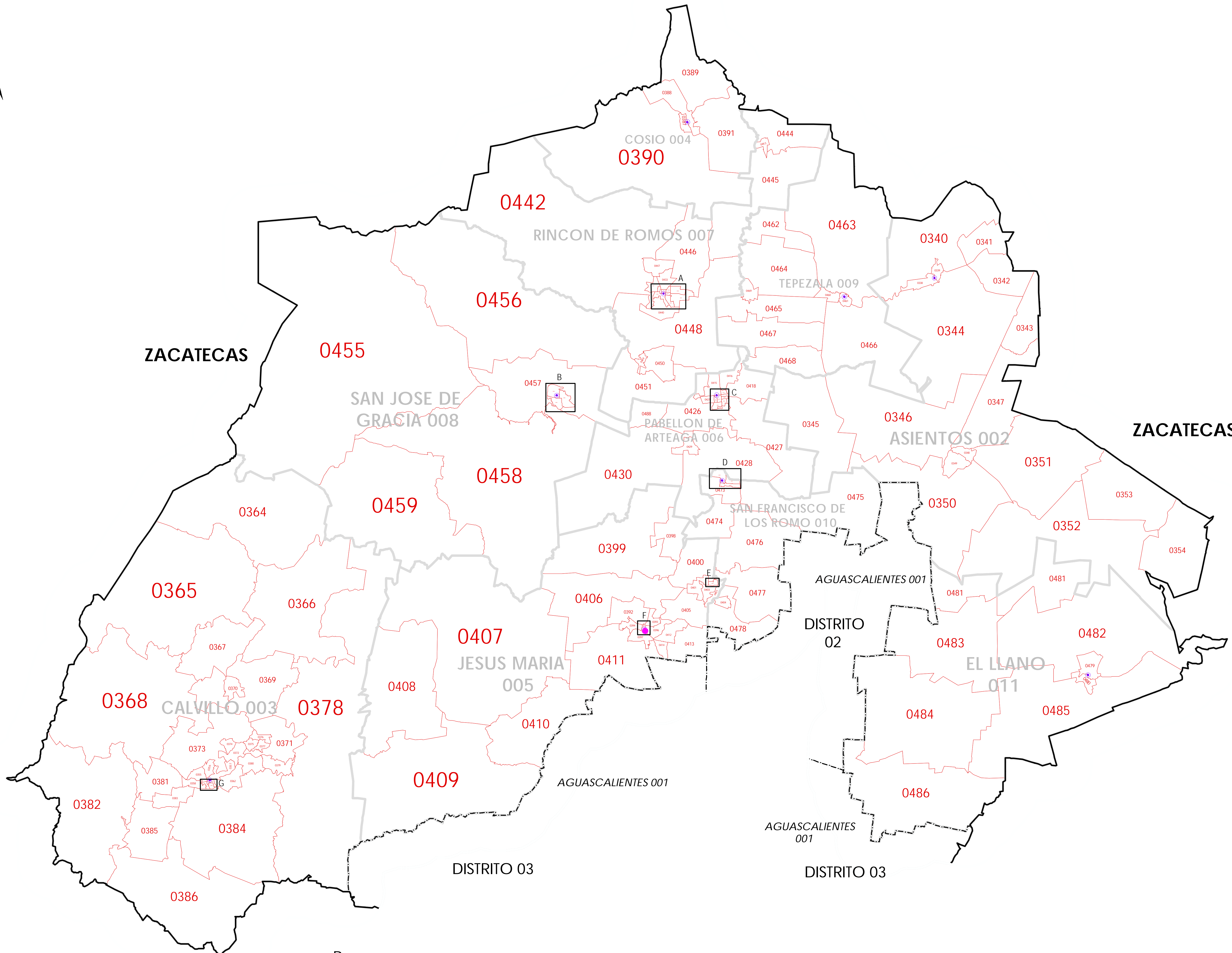
ENTIDAD: AGUASCALIENTES 01

DISTRITO ELECTORAL FEDERAL: 01

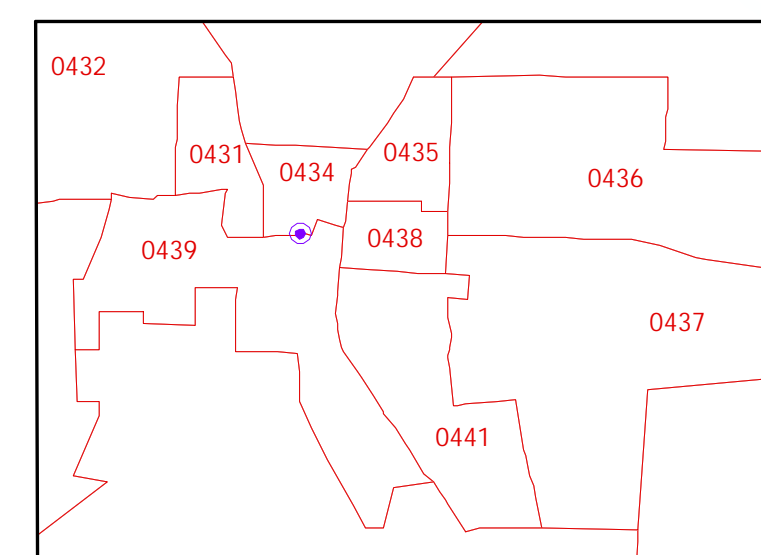
TOTAL DE SECCIONES: 150

TOTAL DE MUNICIPIOS: 10

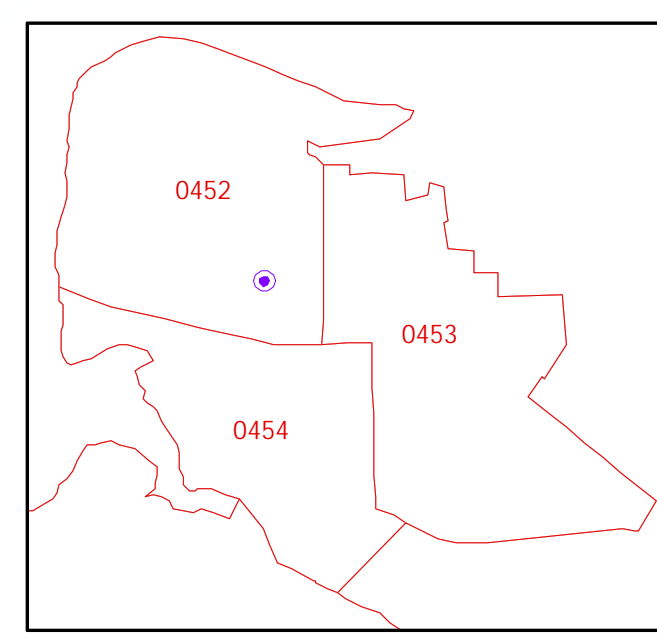
FECHA DE ACTUALIZACIÓN DE LA BASE DIGITAL: 15 DE MARZO DE 2017  
FUENTE: R.F.E.D.C.E.



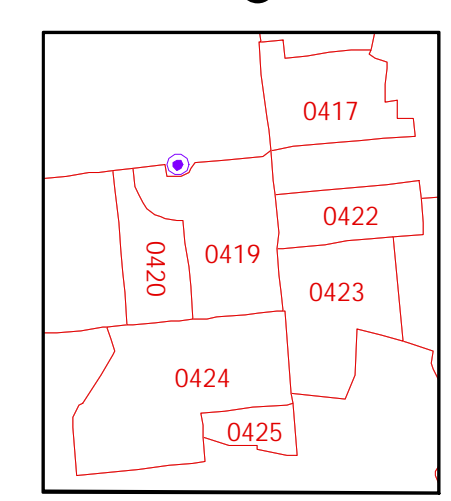
A



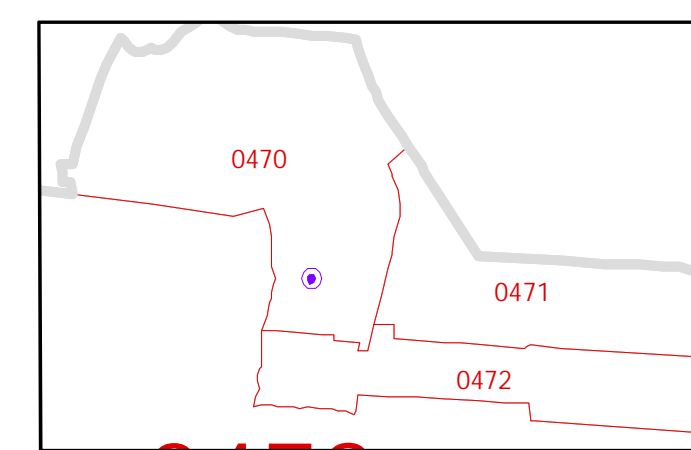
B



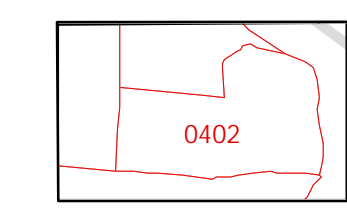
C



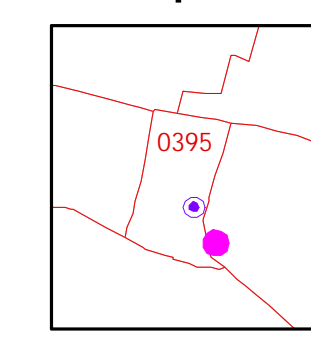
D



E



F



G

