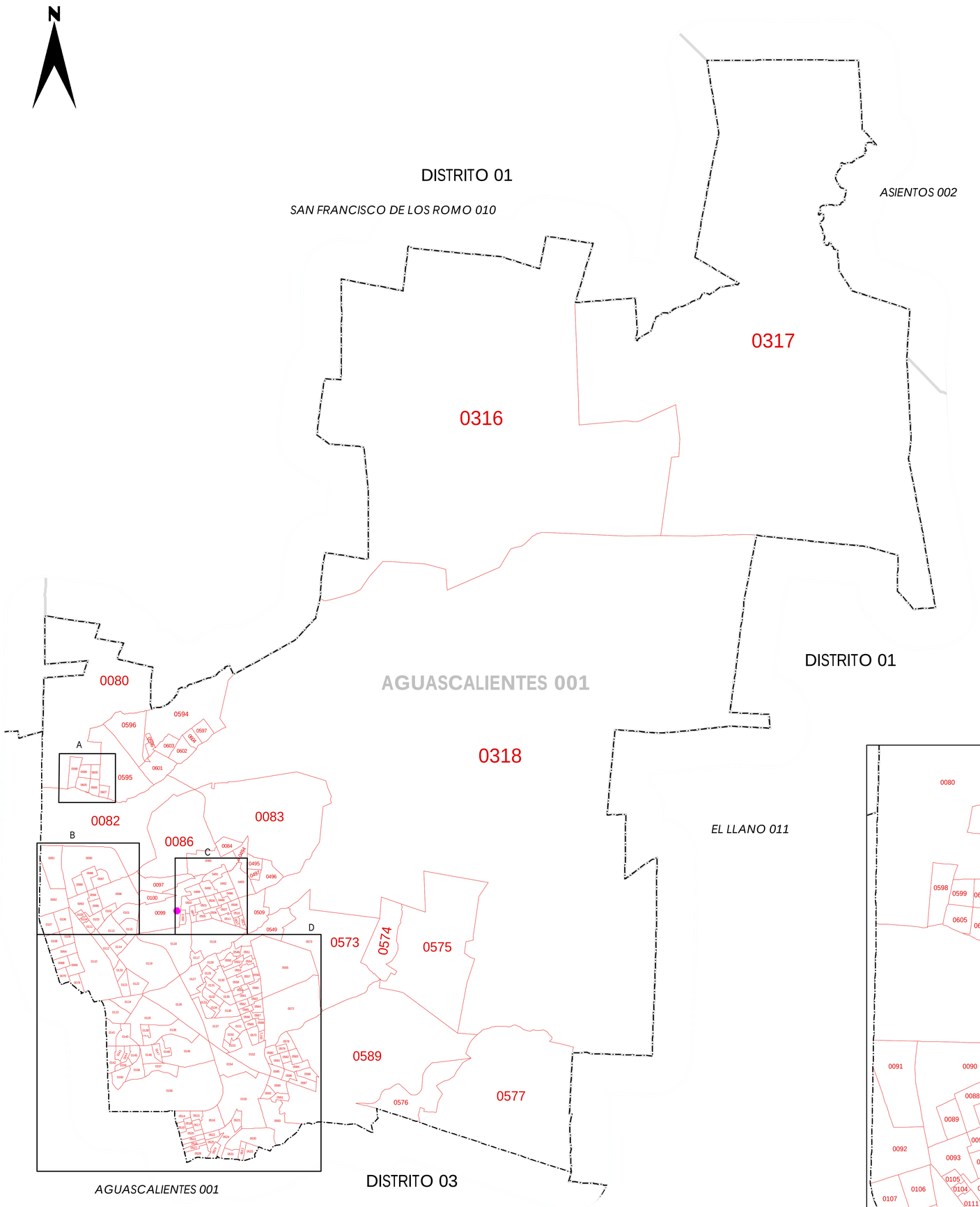

A

B

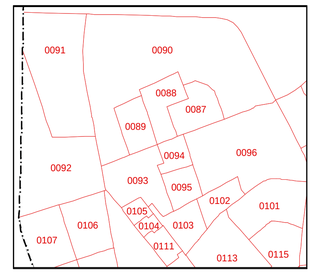

C

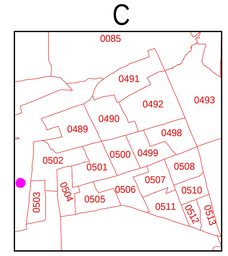

D

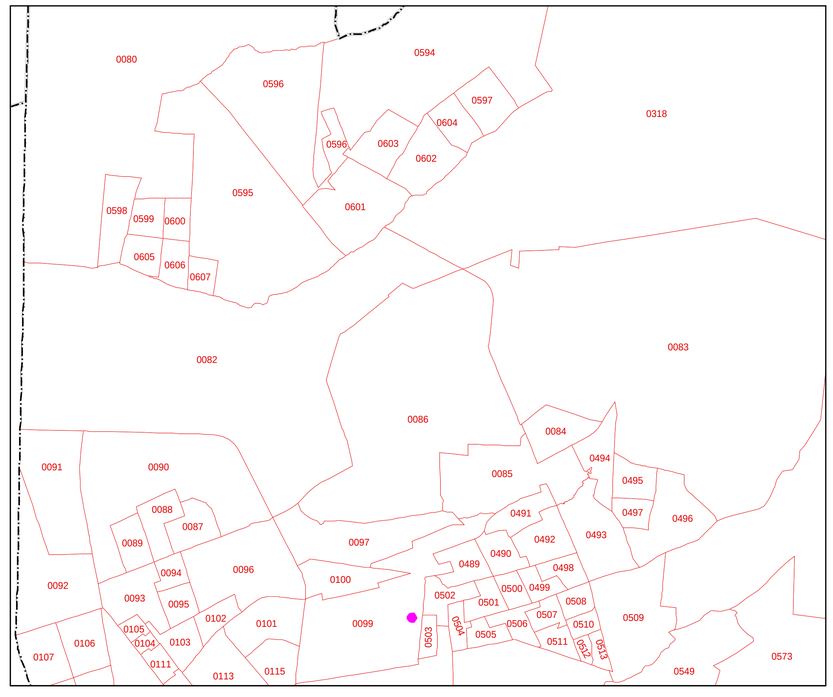

INE

INSTITUTO NACIONAL ELECTORAL

REGISTRO FEDERAL DE ELECTORES

COORDINACIÓN DE OPERACIÓN EN CAMPO

DIRECCIÓN DE CARTOGRAFÍA ELECTORAL

SIMBOLOGÍA

LÍMITES

- INTERNACIONAL
- ESTATAL
- DISTRITAL FEDERAL
- DELEGACIONAL Y/O MUNICIPAL
- SECCIONAL

CLAVES GEOELECTORALES

- DISTRITO ELECTORAL FEDERAL 00
- MUNICIPIO 000
- SECCIÓN 0000

CABECERAS

- CAPITAL DEL ESTADO
- VOCALÍA ESTATAL ..... JLE
- VOCALÍA DISTRITAL
- CABECERA DE MUNICIPIO

UBICACIÓN DE LA ENTIDAD EN EL PAÍS

UBICACIÓN DEL DISTRITO EN LA ENTIDAD

ESCALA 1 : 45,000

450 0 450 900 1,350 1,800 2,250

Metros

PLANO DISTRITAL SECCIONAL

IDENTIFICACIÓN ELECTORAL

ENTIDAD:	AGUASCALIENTES	01
DISTRITO ELECTORAL FEDERAL:		**02**
TOTAL DE SECCIONES:		192
TOTAL DE MUNICIPIOS:		1

FECHA DE ACTUALIZACIÓN DE LA BASE DIGITAL: 15 DE MARZO DE 2017

FUENTE: R.F.E.,D.C.E.