
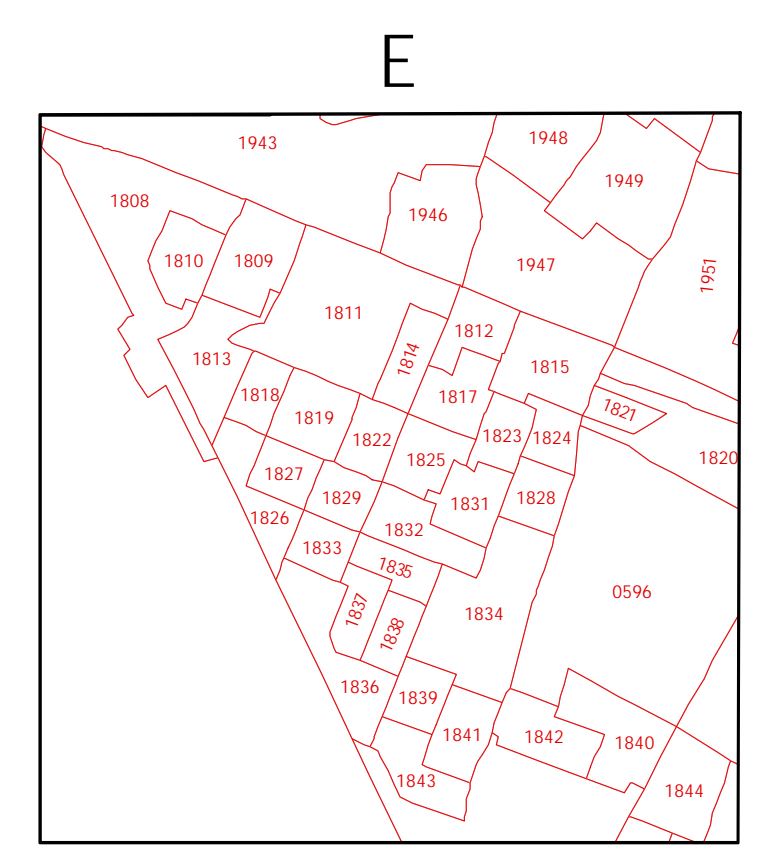
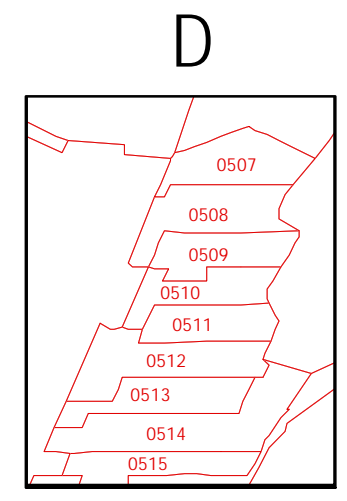
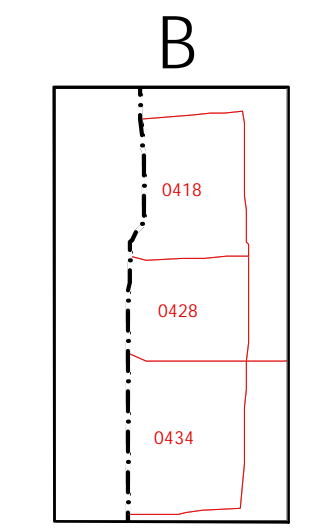
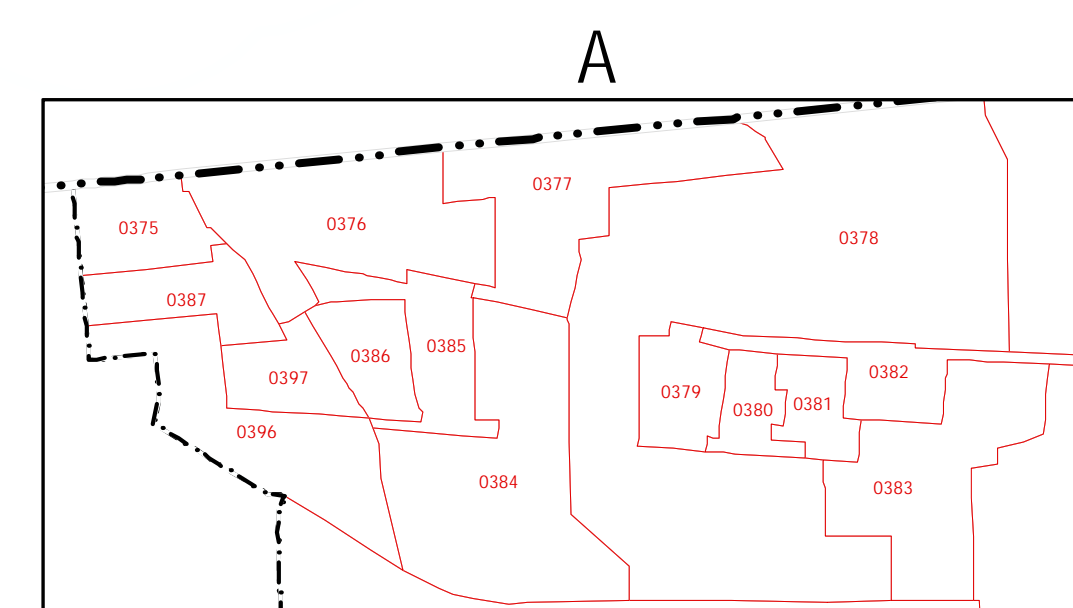
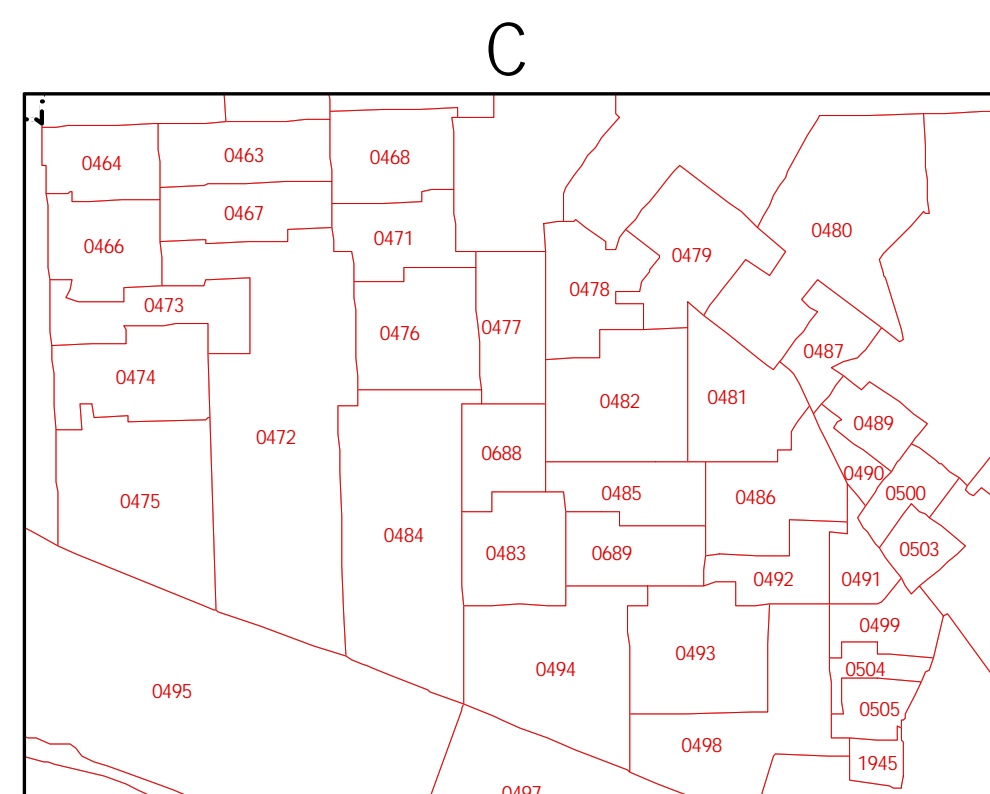
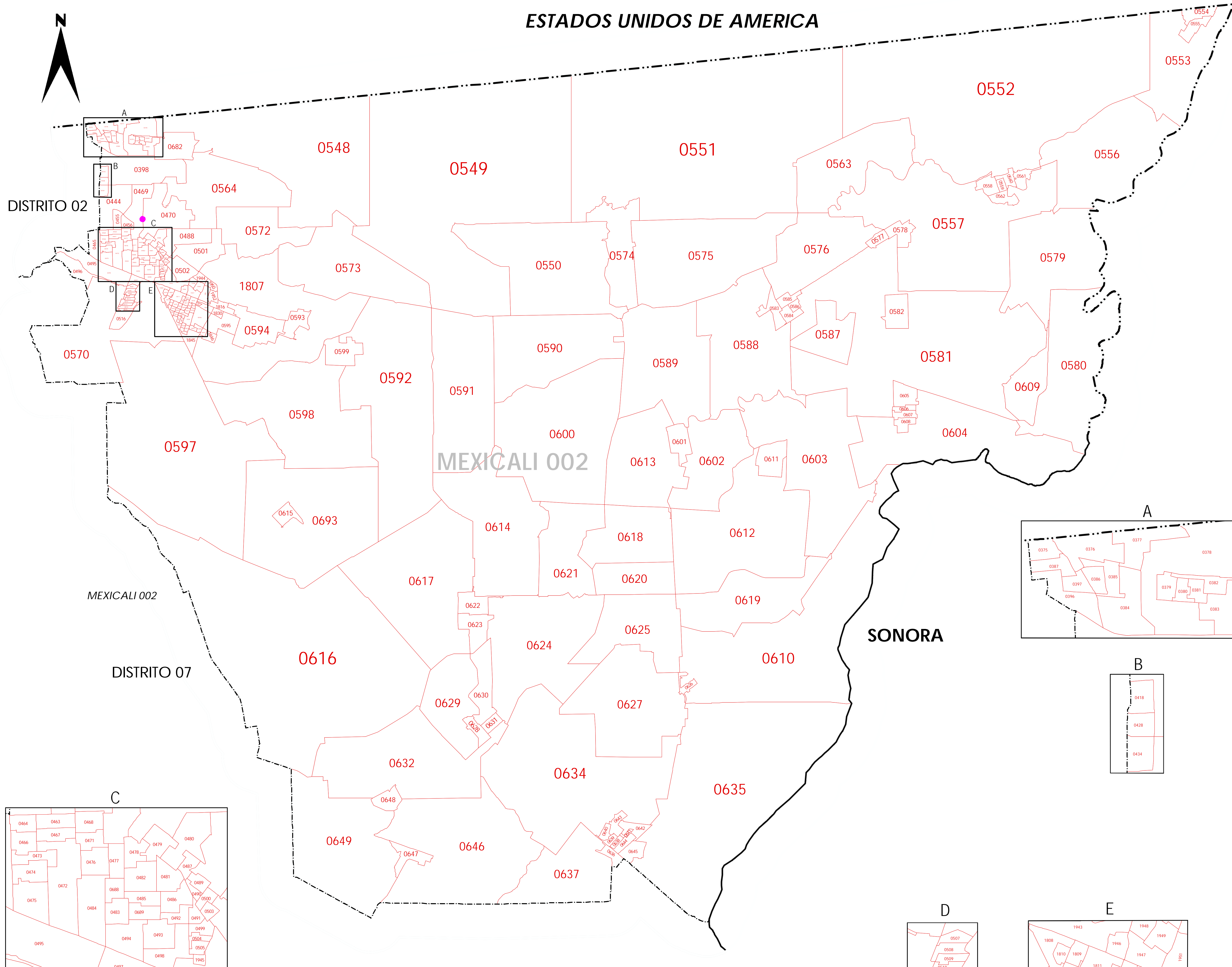


ESTADOS UNIDOS DE AMERICA



DISTRITO 02



INSTITUTO NACIONAL ELECTORAL
 REGISTRO FEDERAL DE ELECTORES
 COORDINACIÓN DE OPERACIÓN EN CAMPO
 DIRECCIÓN DE CARTOGRAFÍA ELECTORAL

SIMBOLOGÍA

LIMITES
 INTERNACIONAL
 ESTATAL
 DISTRITAL FEDERAL
 DELEGACIONAL Y/O MUNICIPAL
 SECCIONAL

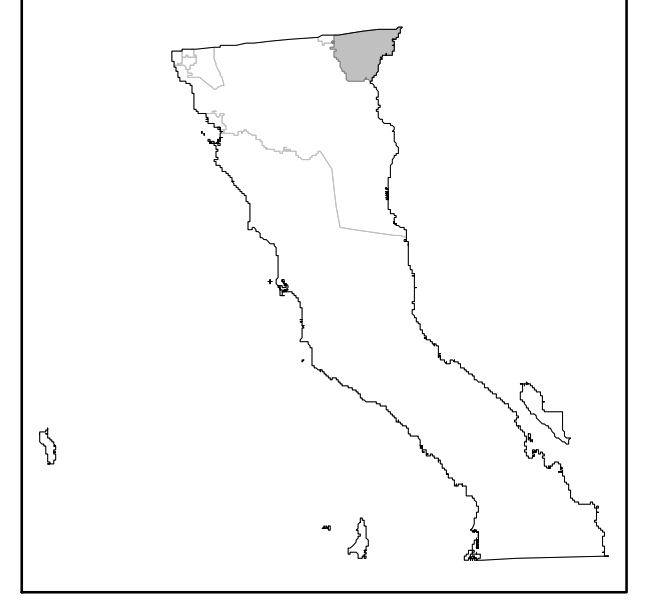
CLAVES GEOELECTORALES
 DISTRITO ELECTORAL FEDERAL 00
 MUNICIPIO 000
 SECCIÓN 0000

CABECERAS
 CAPITAL DEL ESTADO
 VOCALIA ESTATAL
 CABECERA DISTRITAL
 CABECERA DE MUNICIPIO

UBICACIÓN DE LA ENTIDAD EN EL PAIS



UBICACIÓN DEL DISTRITO EN LA ENTIDAD



ESCALA 1 : 100,000
 1,000 0 1,000 2,000 3,000 4,000 5,000
 Metros

PLANO DISTRITAL SECCIONAL

IDENTIFICACIÓN ELECTORAL

ENTIDAD: BAJA CALIFORNIA 02
 DISTRITO ELECTORAL FEDERAL: 01
 TOTAL DE SECCIONES: 224
 TOTAL DE MUNICIPIOS: 1