

INSTITUTO NACIONAL ELECTORAL

REGISTRO FEDERAL DE ELECTORES
COORDINACIÓN DE OPERACIÓN EN CAMPO
DIRECCIÓN DE CARTOGRAFÍA ELECTORAL

SIMBOLOGÍA

LÍMITES

INTERNACIONAL - - - - -

ESTATAL - - - - -

DISTRITAL FEDERAL - - - - -

DELEGACIONAL Y/O MUNICIPAL - - - - -

SECCIONAL - - - - -

CLAVES GEOELECTORALES

DISTRITO ELECTORAL FEDERAL 00

MUNICIPIO 000

SECCIÓN 0000

CABECERAS

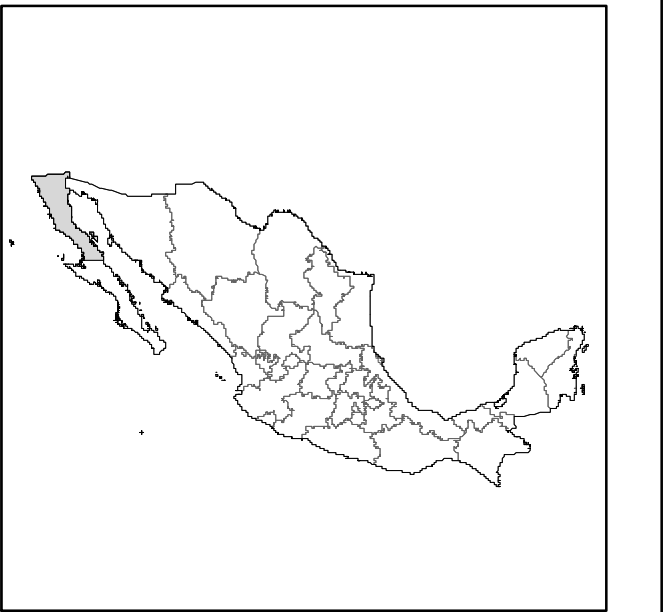
CAPITAL DEL ESTADO

VOCALIA ESTATAL

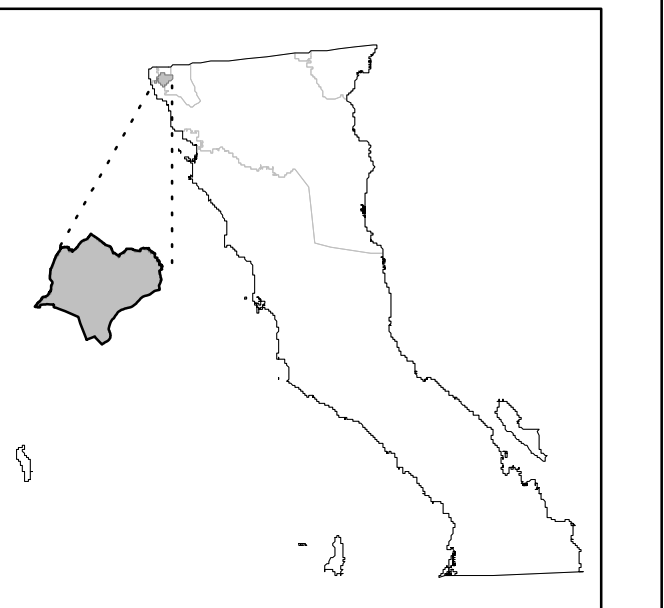
CABECERA DISTRITAL

CABECERA DE MUNICIPIO

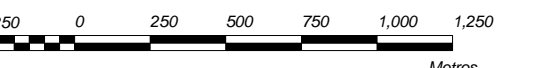
UBICACIÓN DE LA ENTIDAD EN EL PAÍS



UBICACIÓN DEL DISTRITO EN LA ENTIDAD



ESCALA 1 : 25,000



PLANO DISTRITAL SECCIONAL

IDENTIFICACIÓN ELECTORAL

ENTIDAD: BAJA CALIFORNIA 02

DISTRITO ELECTORAL FEDERAL: 08

TOTAL DE SECCIONES: 249

TOTAL DE MUNICIPIOS: 1

FECHA DE ACTUALIZACIÓN DE LA BASE DIGITAL: 15 DE MARZO DE 2017
FUENTE: R.F.E.D.C.E.

DISTRITO 05

TIJUANA 004

DISTRITO 06

TIJUANA 004

DISTRITO 04

PLAYAS DE ROSARITO 005

DISTRITO 07

