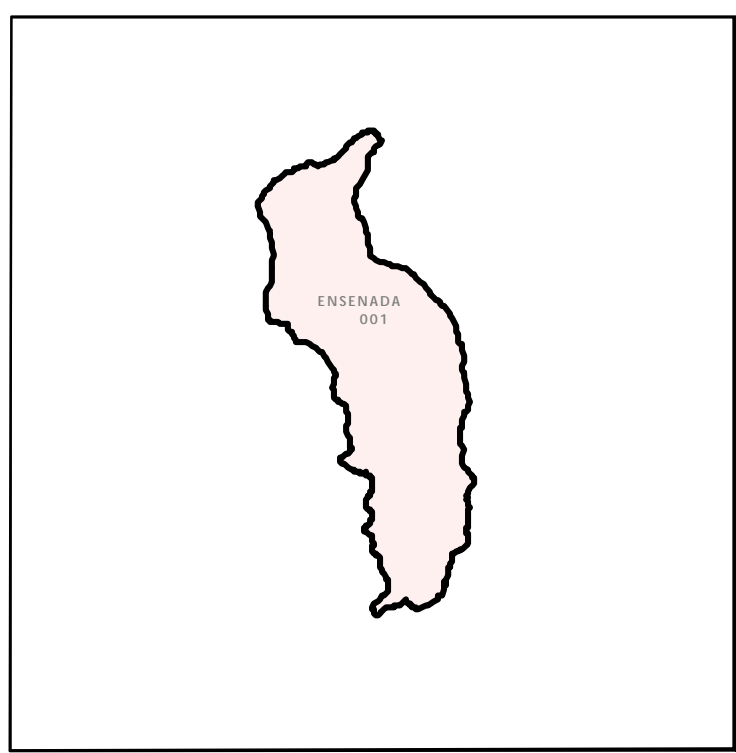
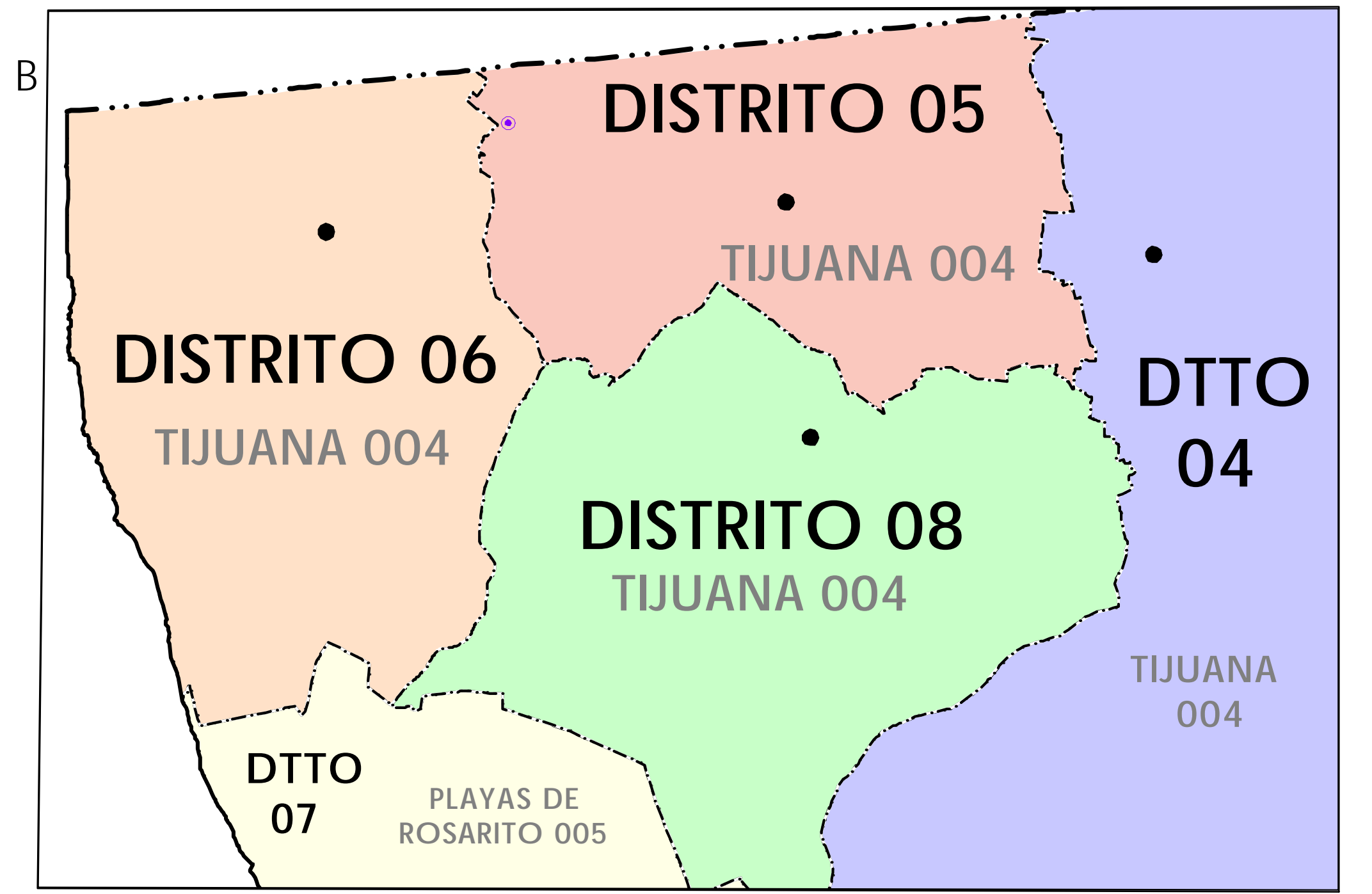
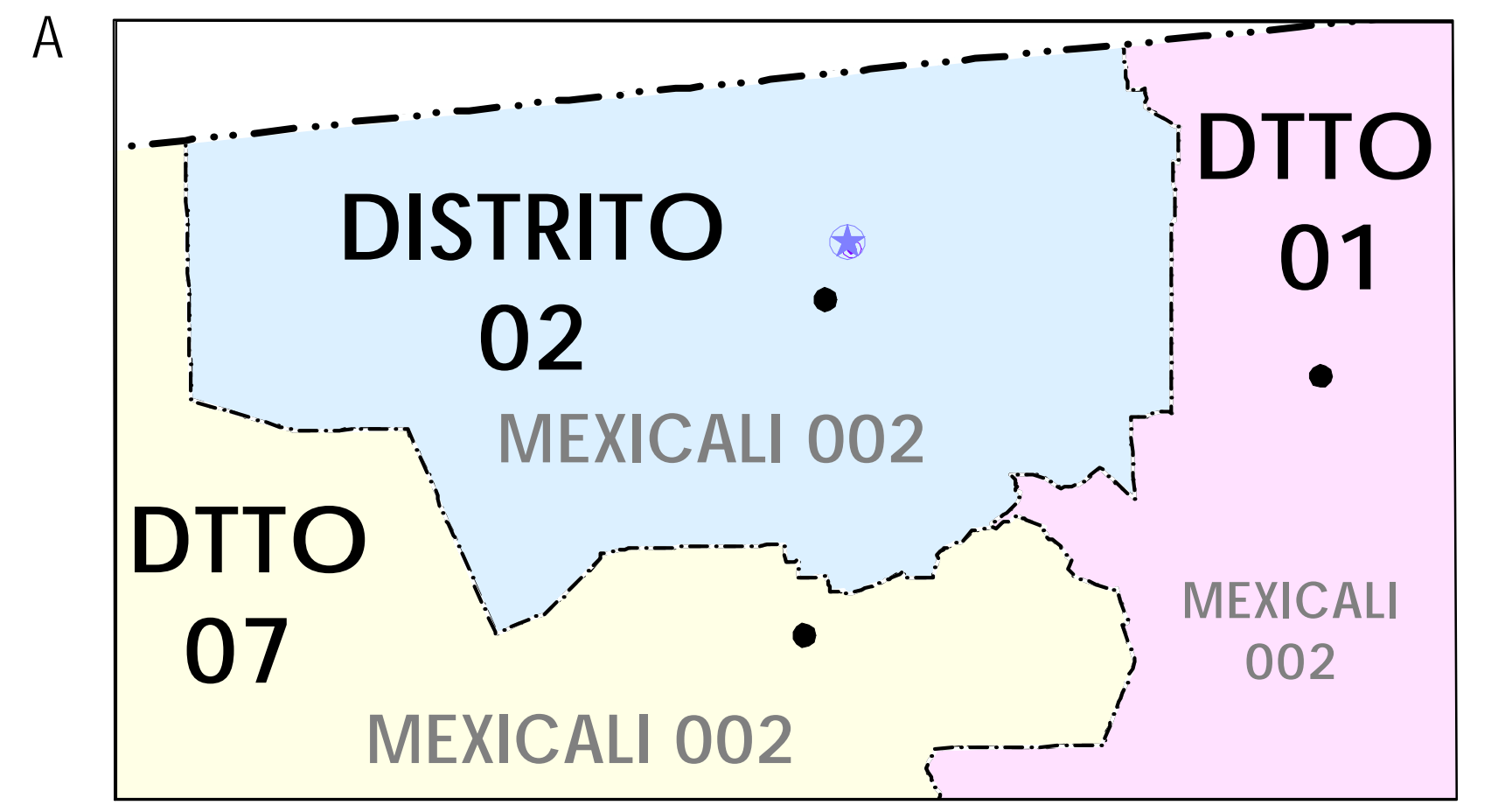
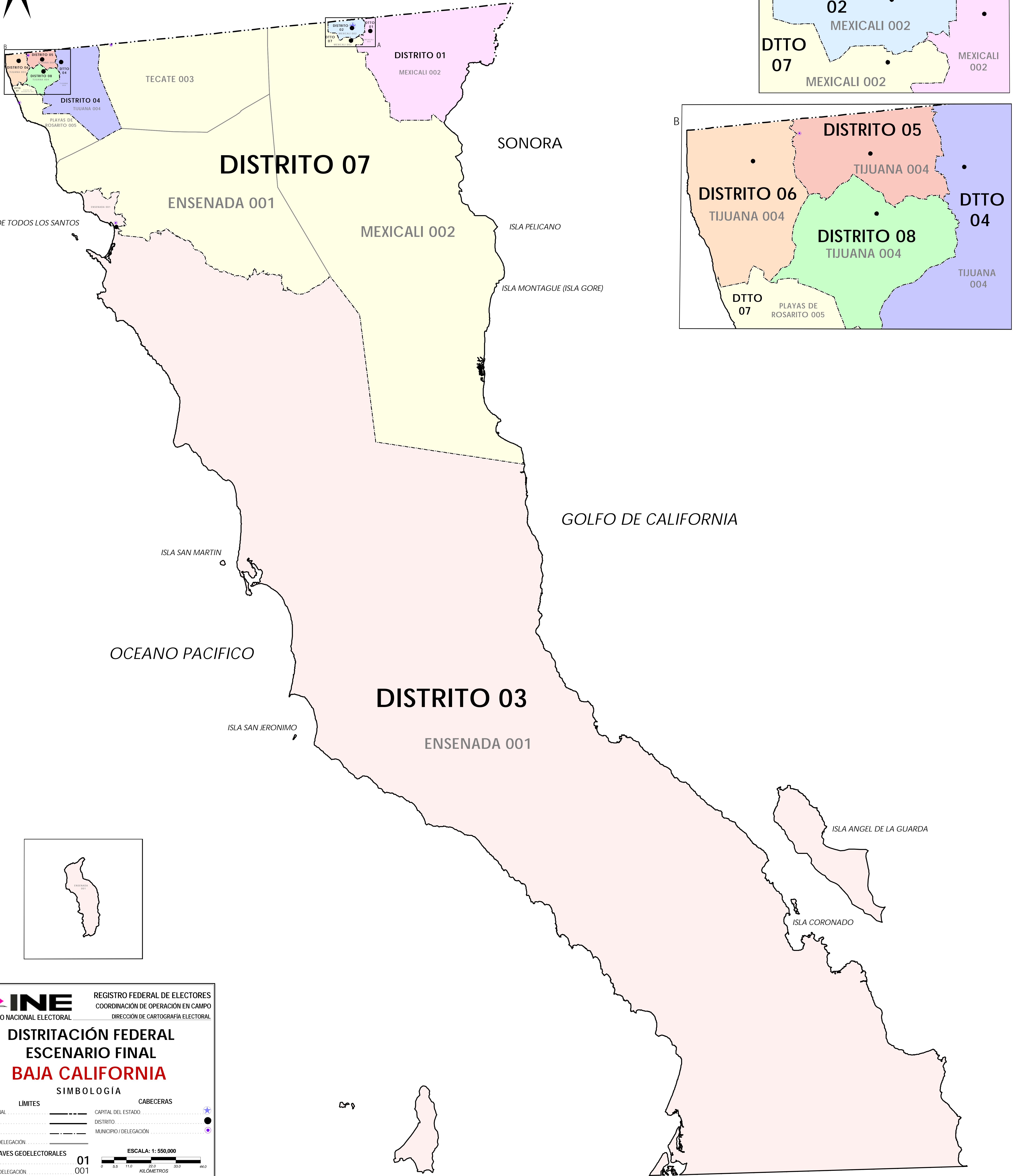


ESTADOS UNIDOS DE AMERICA



INE INSTITUTO NACIONAL ELECTORAL

REGISTRO FEDERAL DE ELECTORES
COORDINACIÓN DE OPERACIÓN EN CAMPO
DIRECCIÓN DE CARTOGRAFÍA ELECTORAL

DISTRITACIÓN FEDERAL ESCENARIO FINAL BAJA CALIFORNIA

SIMBOLOGÍA

LÍMITES: INTERNACIONAL (dashed line), ESTATAL (dotted line), DISTRITO (dashed line), MUNICIPIO / DELEGACIÓN (solid line)

CABECERAS: CAPITAL DEL ESTADO (star), DISTRITO (black dot), MUNICIPIO / DELEGACIÓN (purple dot)

CLAVES GEOELECTORALES: DISTRITO 01, MUNICIPIO / DELEGACIÓN 001

ESCALA: 1:550,000

INFORMACIÓN BÁSICA		
DISTRITOS	MUNICIPIOS	SECCIONES
8	5	1,949

PROYECCIÓN: UNIVERSAL TRANSVERSA DE MERCATOR; DATUM: WGS 84 FUENTE: R.F.E.D.C.E.

BAJA CALIFORNIA SUR