



INSTITUTO NACIONAL ELECTORAL

REGISTRO FEDERAL DE ELECTORES

COORDINACIÓN DE OPERACIÓN EN CAMPO

DIRECCIÓN DE CARTOGRAFÍA ELECTORAL

SIMBOLOGÍA

LÍMITES

INTERNACIONAL	---
ESTATAL	---
DISTRITAL FEDERAL	---
DELEGACIONAL Y/O MUNICIPAL	---
SECCIONAL	---

CLAVES GEOELECTORALES

DISTRITO ELECTORAL FEDERAL	00
MUNICIPIO	000
SECCIÓN	0000

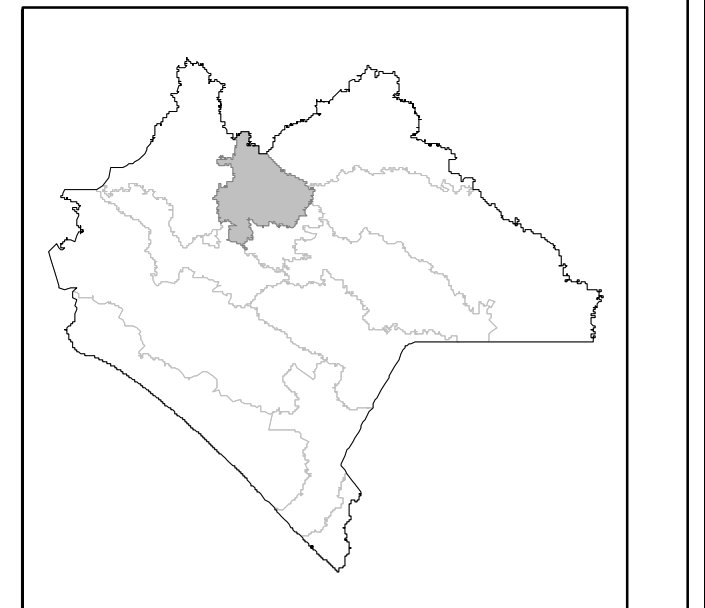
CABECERAS

CAPITAL DEL ESTADO	★ JLE
VOCALIA ESTATAL	●
CABECERA DISTRITAL	●
CABECERA DE MUNICIPIO	●

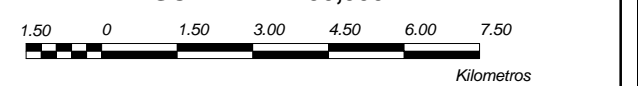
UBICACIÓN DE LA ENTIDAD EN EL PAÍS



UBICACIÓN DEL DISTRITO EN LA ENTIDAD



ESCALA 1 : 150,000

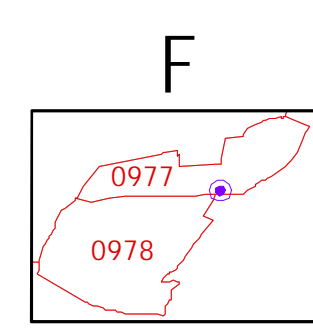
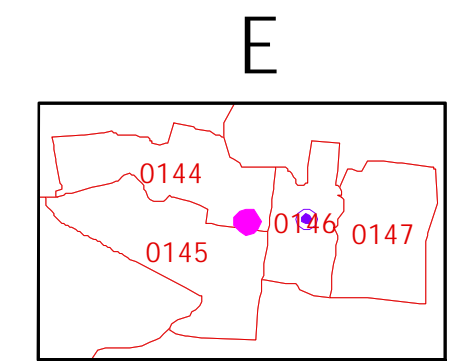
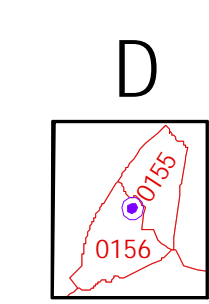
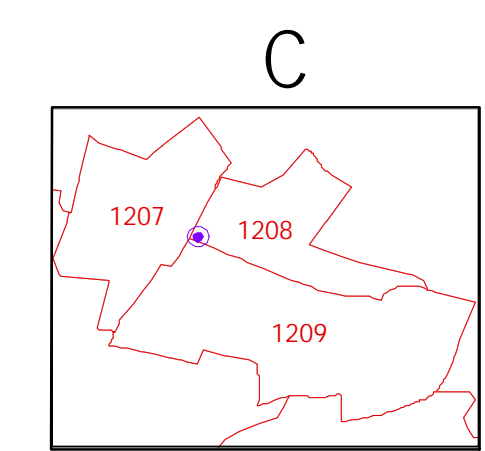
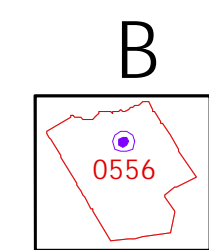
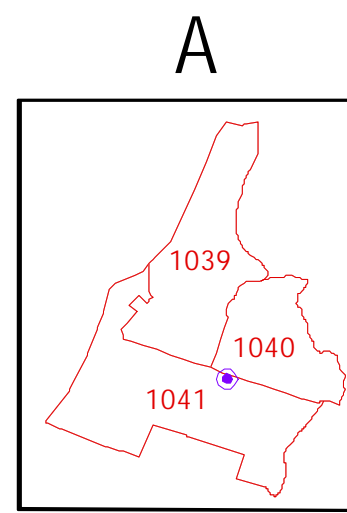
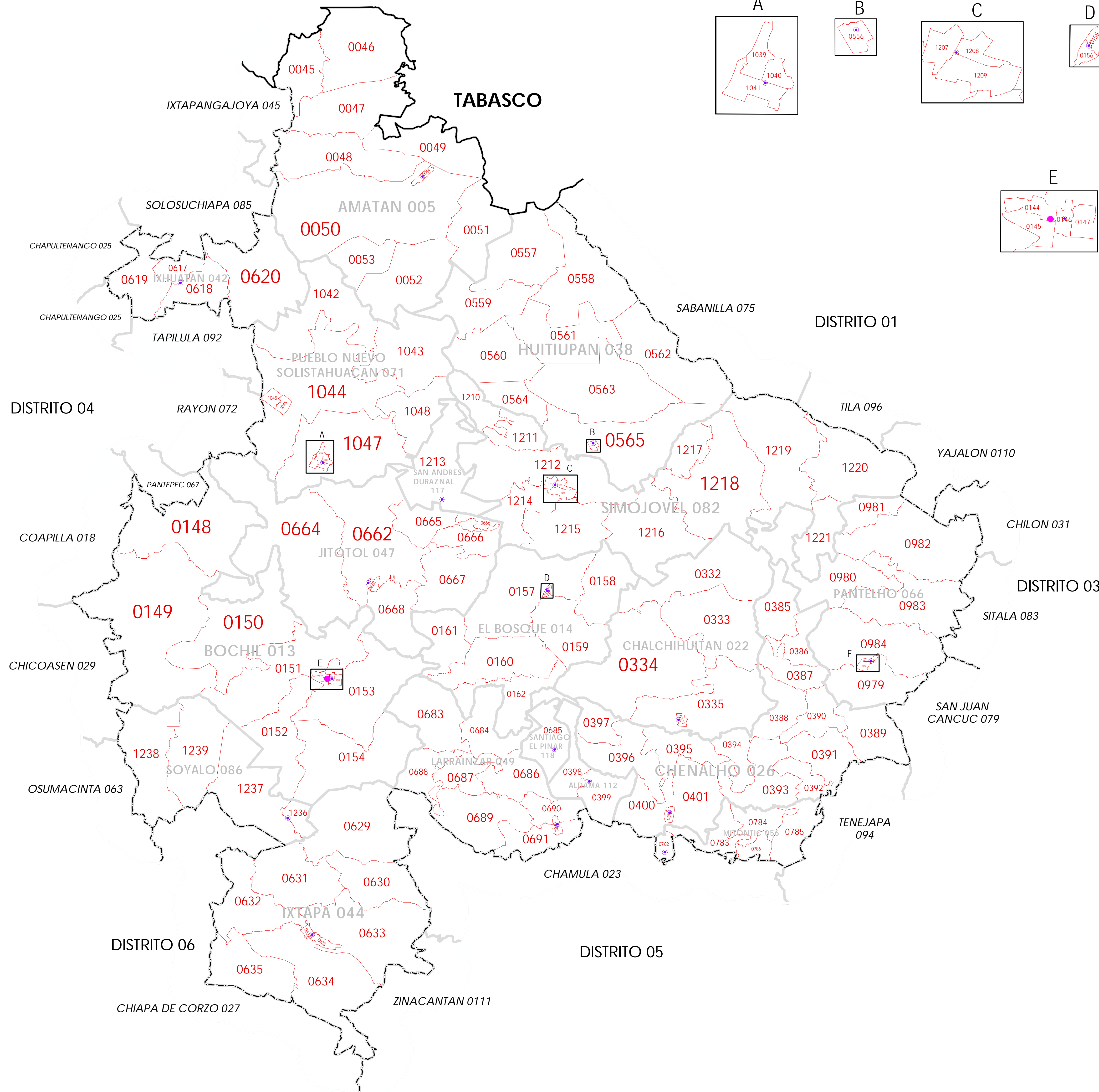


PLANO DISTRITAL SECCIONAL

IDENTIFICACIÓN ELECTORAL

ENTIDAD:	CHIAPAS	07
DISTRITO ELECTORAL FEDERAL:		02
TOTAL DE SECCIONES:		134
TOTAL DE MUNICIPIOS:		18

TABASCO



DISTRITO 04

DISTRITO 01

DISTRITO 03

DISTRITO 06

DISTRITO 05