



INSTITUTO NACIONAL ELECTORAL
 REGISTRO FEDERAL DE ELECTORES
 COORDINACIÓN DE OPERACIÓN EN CAMPO
 DIRECCIÓN DE CARTOGRAFÍA ELECTORAL

SIMBOLOGÍA

LÍMITES
 INTERNACIONAL
 ESTATAL
 DISTRITAL FEDERAL
 DELEGACIONAL Y/O MUNICIPAL
 SECCIONAL
 (Legend with line styles)

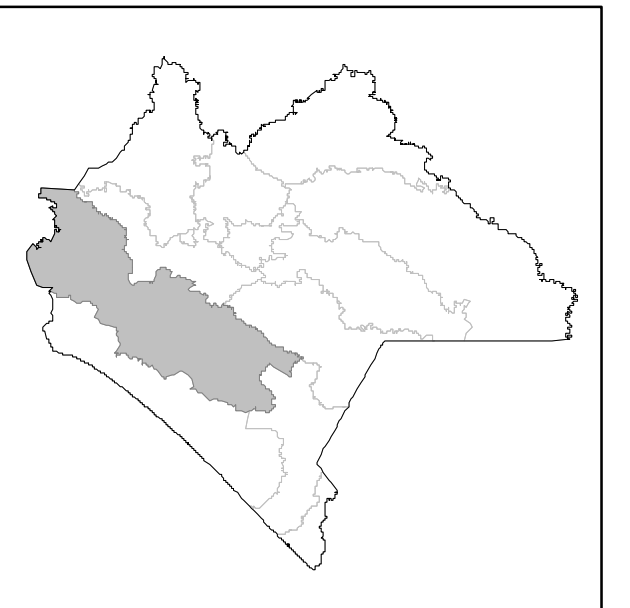
CLAVES GEOELECTORALES
 DISTRITO ELECTORAL FEDERAL 00
 MUNICIPIO 000
 SECCIÓN 0000
 (Legend with dot patterns)

CABECERAS
 CAPITAL DEL ESTADO
 VOCALIA ESTATAL
 CABECERA DISTRITAL
 CABECERA DE MUNICIPIO
 (Legend with star and circle symbols)

UBICACIÓN DE LA ENTIDAD EN EL PAÍS



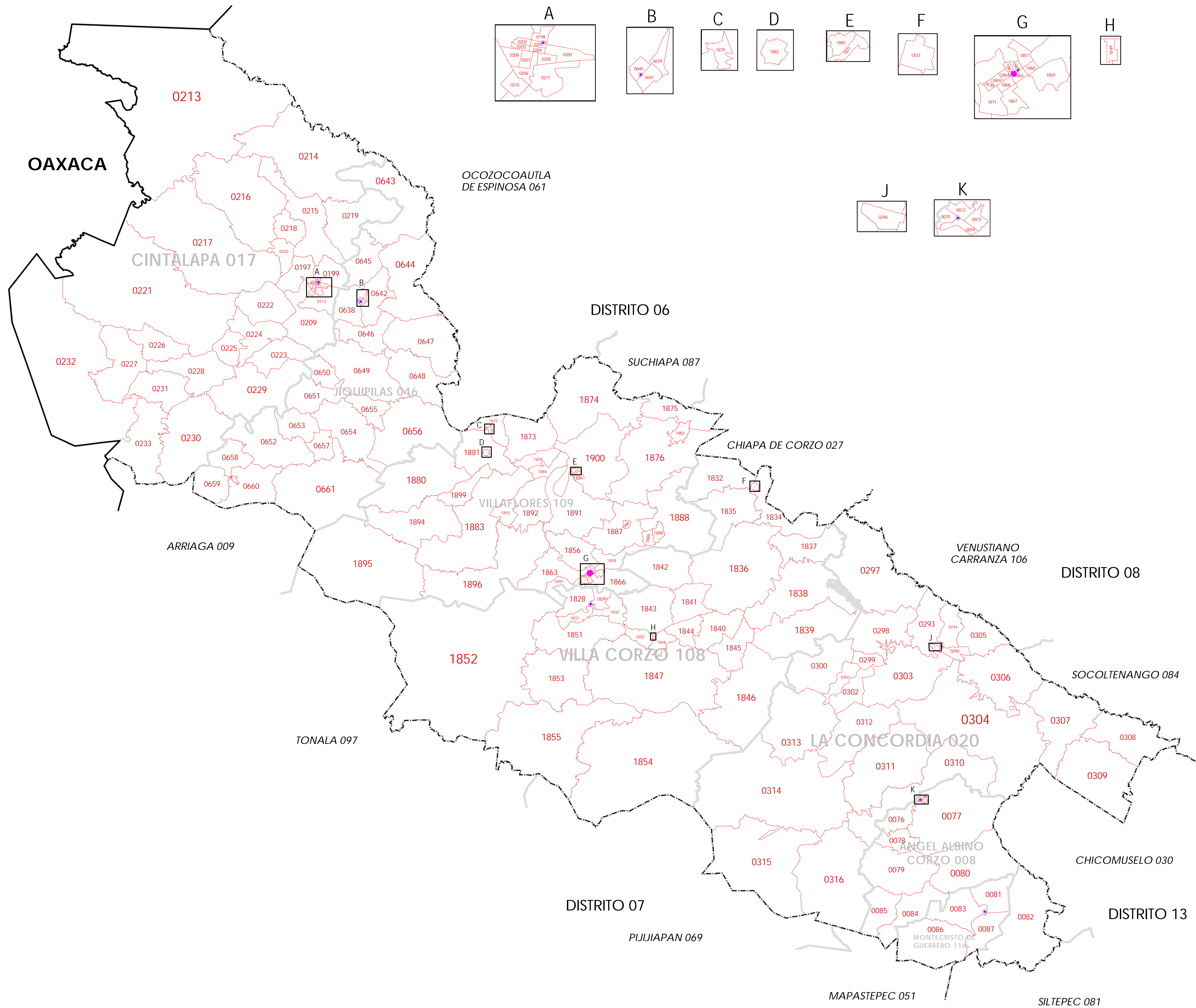
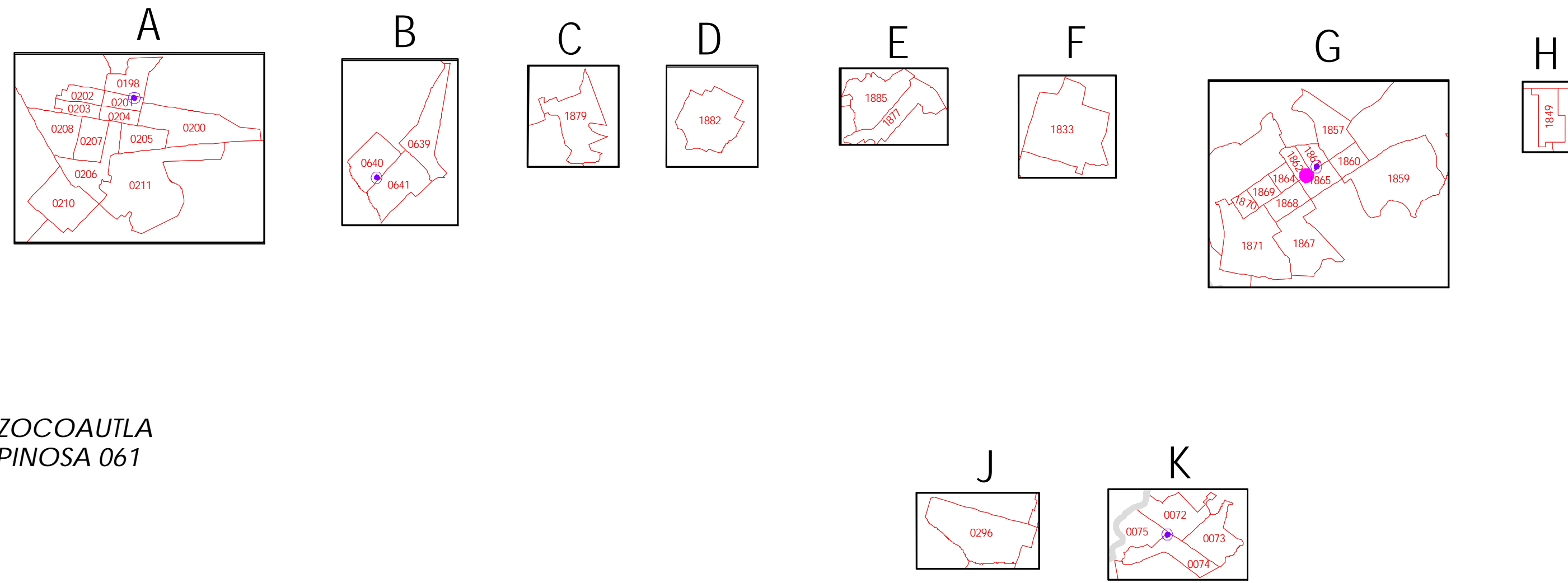
UBICACIÓN DEL DISTRITO EN LA ENTIDAD



ESCALA 1 : 300,000
 (Scale bar in kilometers)

PLANO DISTRITAL SECCIONAL

IDENTIFICACIÓN ELECTORAL
 ENTIDAD: CHIAPAS 07
 DISTRITO ELECTORAL FEDERAL: 10
 TOTAL DE SECCIONES: 175
 TOTAL DE MUNICIPIOS: 7



OAXACA

OCOZOCOAUTLA DE ESPINOSA 061

DISTRITO 06

SUCHIAPA 087

CHIAPA DE CORZO 027

VENUSTIANO CARRANZA 106

DISTRITO 08

SOCOLTENANGO 084

CHICOMUSELO 030

DISTRITO 13

DISTRITO 07

PIJIJAPAN 069

MAPASTEPEC 051

SILTEPEC 081

CINTALAPA 017

JILIPILAS 046

VILLAFLORES 109

VILLA CORZO 108

LA CONCORDIA 020

ANGEL ALBINO CORZO 008

MONTECRISTO DE GUERRERO 116

ARRIAGA 009

TONALA 097