



MEXICO

MORELOS

DISTRITO 06
LA MAGDALENA
CONTRERAS 008

TLALPAN 012

DISTRITO 14
TLALPAN 012

COYOACAN 003
DISTRITO 23 DISTRITO 24

XOCHIMILCO 013

DISTRITO 21

MILPA ALTA 009

3991

3994

3981

3993

3936

3937

3987

3986

3938

3968

3971

3972

3973

3975

3976

3990

3992

3989

3988

3985

3984

3982

3977

3978

3979

3980

3981

3982

3983

3984

3985

3986

3987

3988

3989

3990

3991

3992

3993

3994

3995

3996

3997

3998

3999

4000

4001

4002

4003

4004

4005

4006

4007

4008

4009

4010

4011

4012

4013

4014

4015

4016

4017

4018

4019

4020

4021

4022

4023

4024

4025

4026

4027

4028

4029

4030

4031

4032

4033

4034

4035

4036

4037

4038

4039

4040

4041

4042

4043

4044

4045

4046

4047

4048

4049

4050

4051

4052

4053

4054

4055

4056

4057

4058

4059

4060

4061

4062

4063

4064

4065

4066

4067

4068

4069

4070

4071

4072

4073

4074

4075

4076

4077

4078

4079

4080

4081

4082

4083

4084

4085

4086

4087

4088

4089

4090

4091

4092

4093

4094

4095

4096

4097

4098

4099

4100

4101

4102

4103

4104

4105

4106

4107

4108

4109

4110

4111

4112

4113

4114

4115

4116

4117

4118

4119

4120

4121

4122

4123

4124

4125

4126

4127

4128

4129

4130

4131

4132

4133

4134

4135

4136

4137

4138

4139

4140

4141

4142

4143

4144

4145

4146

4147

4148

4149

4150

4151

4152

4153

4154

4155

4156

4157

4158

4159

4160

4161

4162

4163

4164

4165

4166

4167

4168

4169

4170

4171

4172

4173

4174

4175

4176

4177

4178

4179

4180

4181

4182

4183

4184

4185

4186

4187

4188

4189

4190

4191

4192

4193

4194

4195

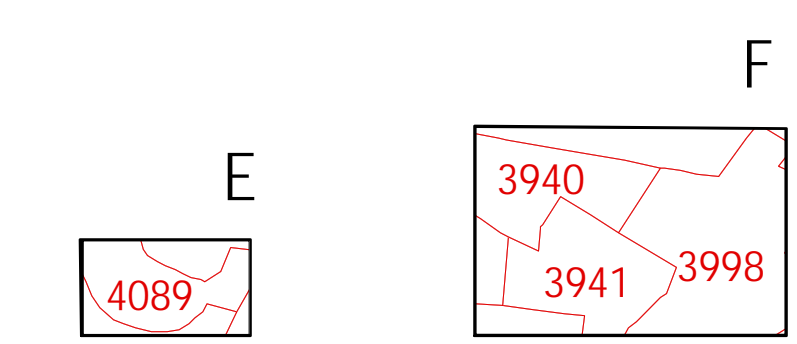
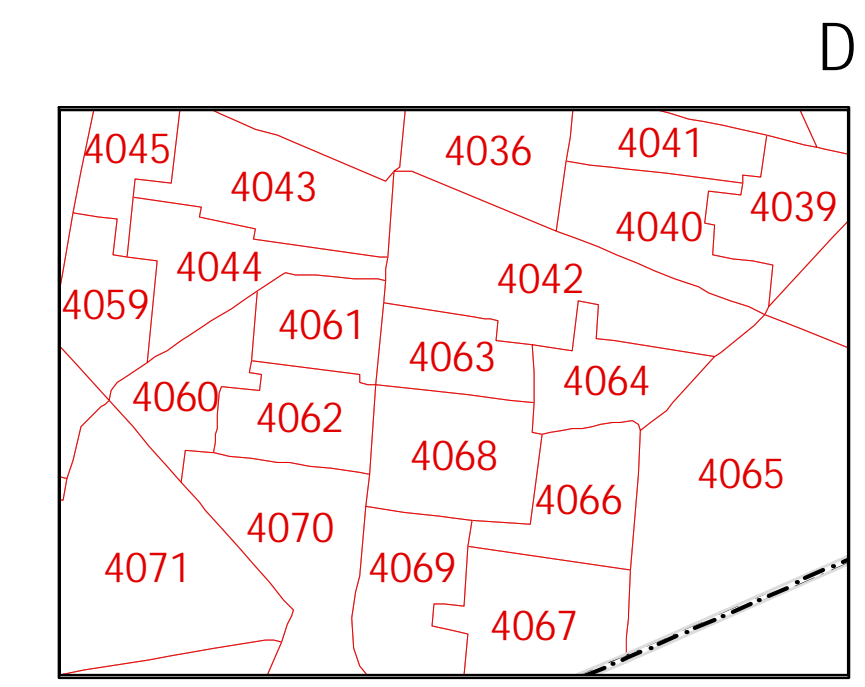
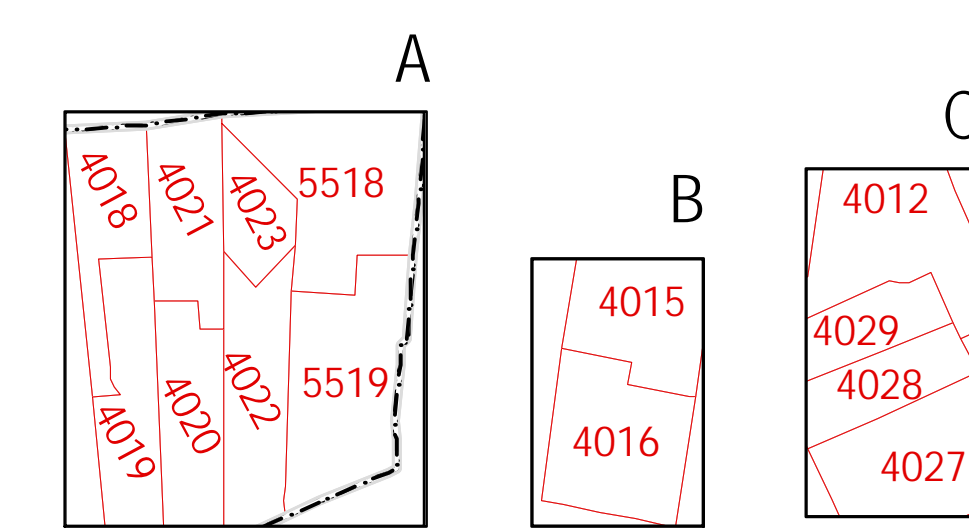
4196

4197

4198

4199

4200

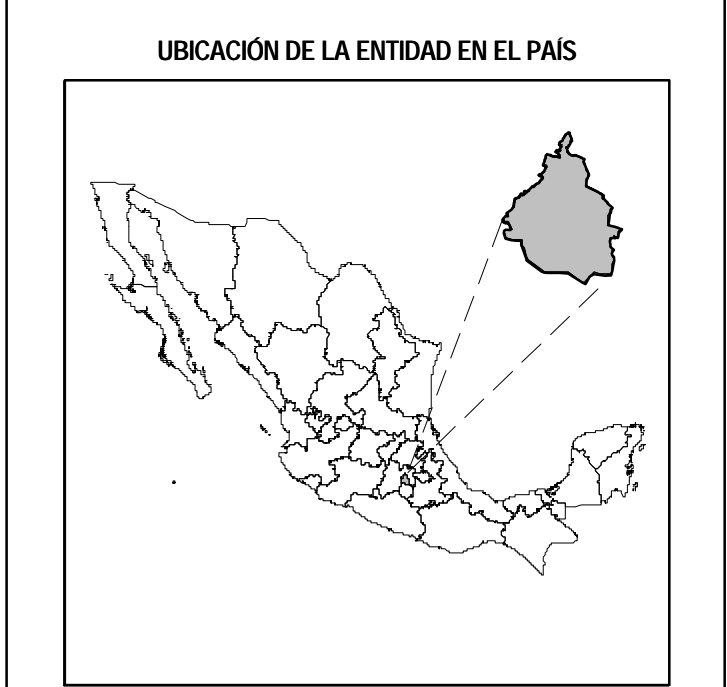


INSTITUTO NACIONAL ELECTORAL
 REGISTRO FEDERAL DE ELECTORES
 COORDINACIÓN DE OPERACIÓN EN CAMPO
 DIRECCIÓN DE CARTOGRAFÍA ELECTORAL

SIMBOLOGÍA

LIMITES
 INTERNACIONAL
 ESTATAL
 DISTRITO FEDERAL
 MUNICIPIO / DELEGACIÓN
 SECCIÓN
 CABECERAS
 CAPITAL DEL ESTADO
 VOCALIA ESTATAL
 VOCALIA DISTRITAL
 CABECERA DE MUNICIPIO

CLAVES GEOELECTORALES
 DISTRITO ELECTORAL FEDERAL 00
 MUNICIPIO / DELEGACIÓN 000
 SECCIÓN 0000



ESCALA 1 : 46,000
 0 460 920 1380 1840 2300
 Metros

PLANO DISTRITAL SECCIONAL

IDENTIFICACIÓN ELECTORAL
 ENTIDAD: CIUDAD DE MEXICO 09
 DISTRITO ELECTORAL FEDERAL: 05
 TOTAL DE SECCIONES: 168
 TOTAL DE MUNICIPIOS: 1