

INSTITUTO NACIONAL ELECTORAL

REGISTRO FEDERAL DE ELECTORES

COORDINACIÓN DE OPERACIÓN EN CAMPO

DIRECCIÓN DE CARTOGRAFÍA ELECTORAL

### SIMBOLOGÍA

**LÍMITES**

INTERNACIONAL	---
ESTATAL	---
DISTRITO FEDERAL	---
MUNICIPIO / DELEGACIÓN	---
SECCIÓN	---

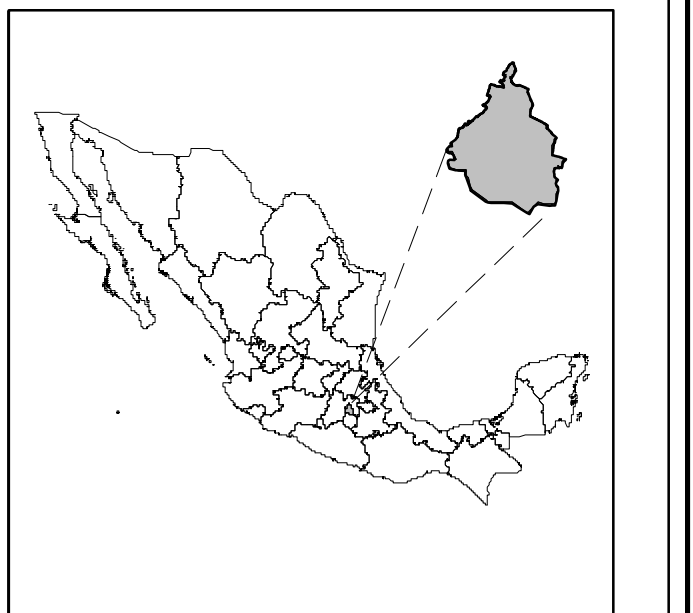
**CLAVES GEOELECTORALES**

DISTRITO ELECTORAL FEDERAL	00
MUNICIPIO / DELEGACIÓN	000
SECCIÓN	0000

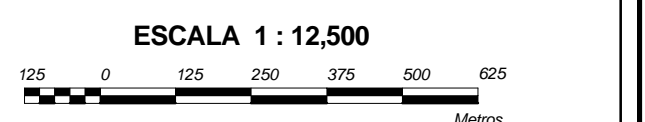
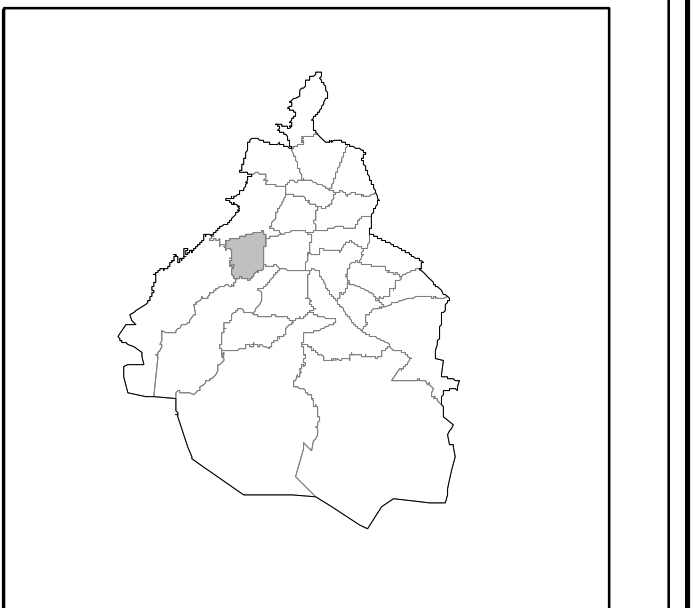
**CABECERAS**

CAPITAL DEL ESTADO	★
VOCALÍA ESTATAL	★ JLE
VOCALÍA DISTRITAL	●
CABECERA DE MUNICIPIO	●

#### UBICACIÓN DE LA ENTIDAD EN EL PAÍS



#### UBICACIÓN DEL DISTRITO EN LA ENTIDAD



## PLANO DISTRITAL SECCIONAL

### IDENTIFICACIÓN ELECTORAL

ENTIDAD:	CIUDAD DE MEXICO	09
DISTRITO ELECTORAL FEDERAL:		16
TOTAL DE SECCIONES:		250
TOTAL DE MUNICIPIOS:		1