

**INSTITUTO NACIONAL ELECTORAL**  
REGISTRO FEDERAL DE ELECTORES  
COORDINACIÓN DE OPERACIÓN EN CAMPO  
DIRECCIÓN DE CARTOGRAFÍA ELECTORAL

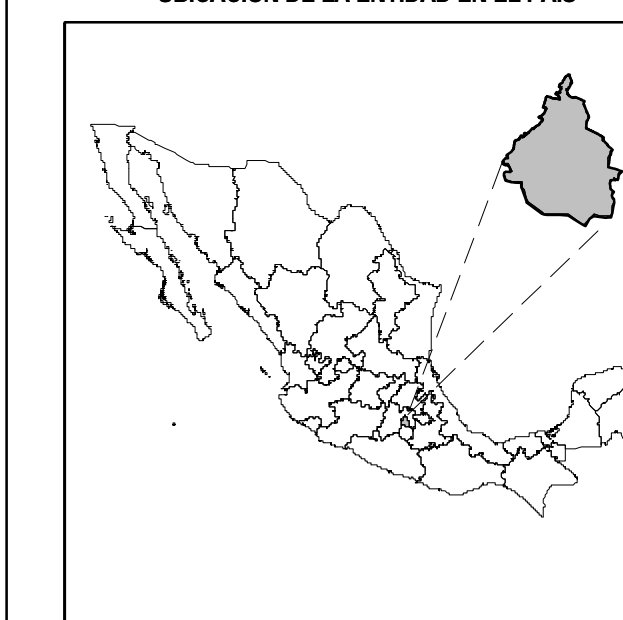
### SIMBOLOGÍA

**LÍMITES**  
INTERNACIONAL .....  
ESTATAL .....  
DISTRITO FEDERAL .....  
MUNICIPIO / DELEGACIÓN .....  
SECCIÓN .....

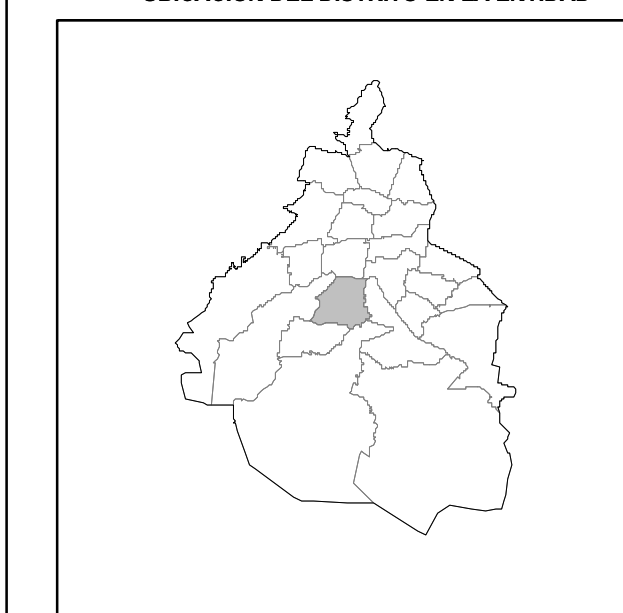
**CLAVES GEOELECTORALES**  
DISTRITO ELECTORAL FEDERAL ..... 00  
MUNICIPIO / DELEGACIÓN ..... 000  
SECCIÓN ..... 0000

**CABECERAS**  
CAPITAL DEL ESTADO .....  
VOCALÍA ESTATAL .....  
VOCALÍA DISTRITAL .....  
CABECERA DE MUNICIPIO .....

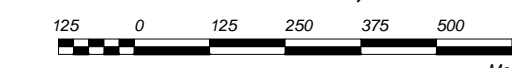
#### UBICACIÓN DE LA ENTIDAD EN EL PAÍS



#### UBICACIÓN DEL DISTRITO EN LA ENTIDAD



ESCALA 1 : 12,500



## PLANO DISTRITAL SECCIONAL

### IDENTIFICACIÓN ELECTORAL

ENTIDAD: CIUDAD DE MEXICO 09  
DISTRITO ELECTORAL FEDERAL: 23  
TOTAL DE SECCIONES: 247  
TOTAL DE MUNICIPIOS: 1