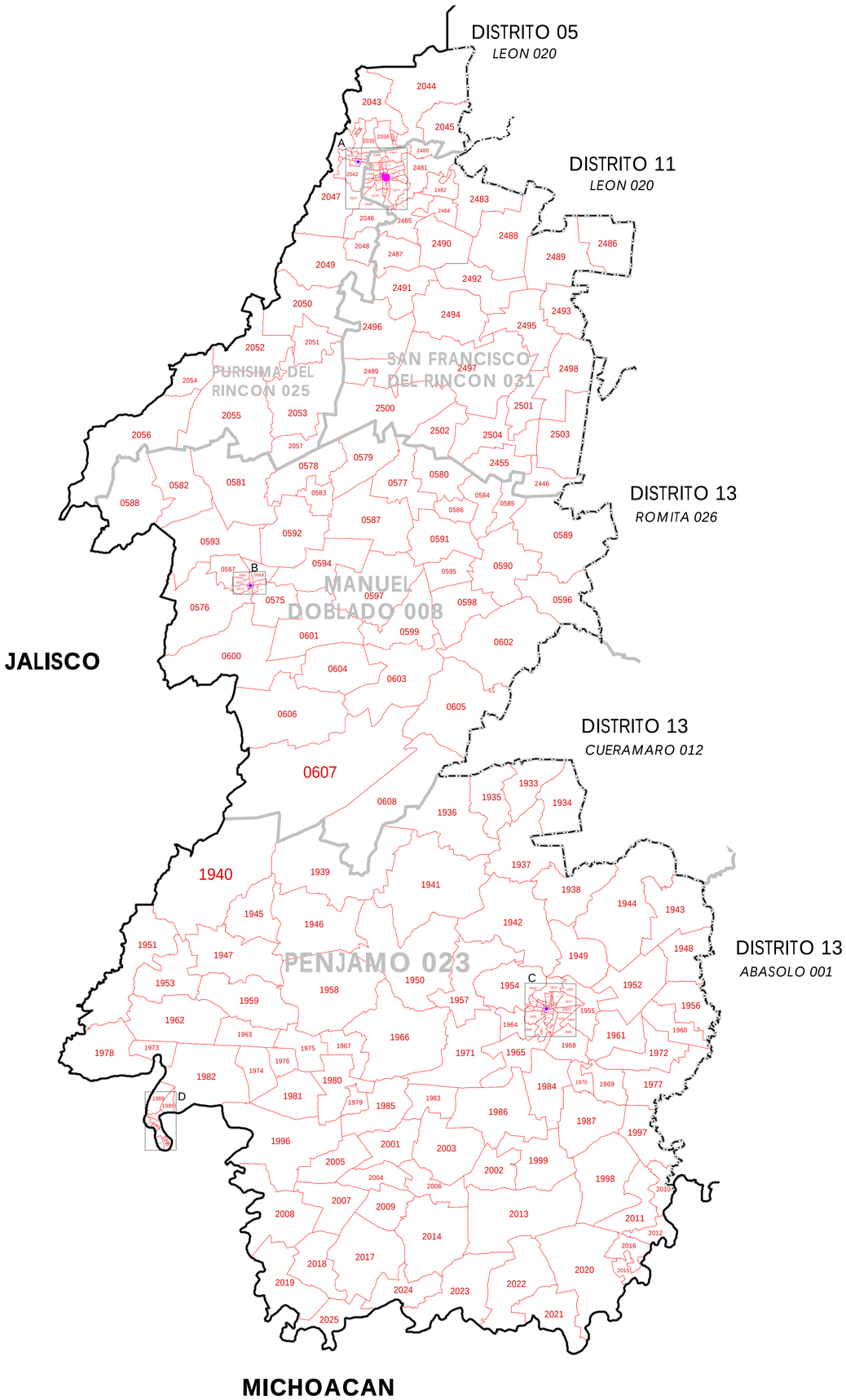

A

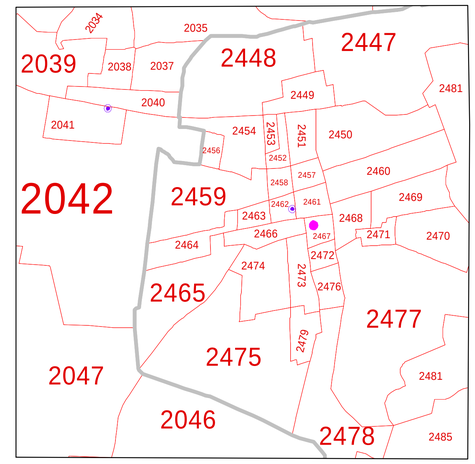

B

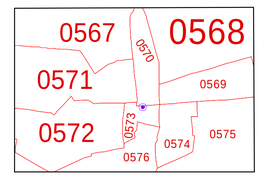

C

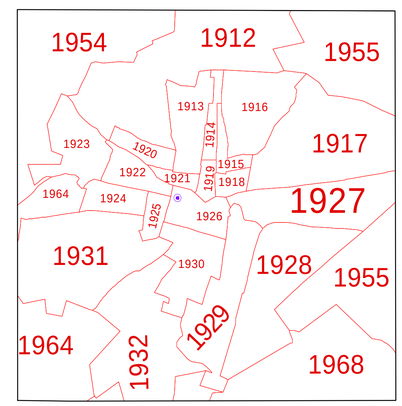

D

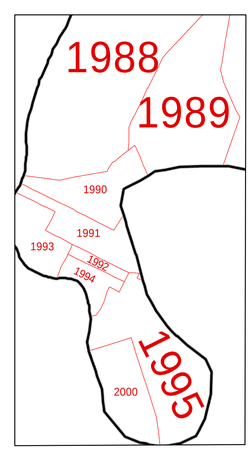

INSTITUTO NACIONAL ELECTORAL

REGISTRO FEDERAL DE ELECTORES

COORDINACIÓN DE OPERACIÓN EN CAMPO

DIRECCIÓN DE CARTOGRAFÍA ELECTORAL

SIMBOLOGÍA

LÍMITES

- INTERNACIONAL
- ESTATAL
- DISTRITAL FEDERAL
- DELEGACIONAL Y/O MUNICIPAL
- SECCIONAL

CLAVES GEOELECTORALES

- DISTRITO ELECTORAL FEDERAL 00
- MUNICIPIO 000
- SECCIÓN 0000

CABECERAS

- CAPITAL DEL ESTADO
- VOCALÍA ESTATAL ..... JLE
- CABECERA DISTRITAL
- CABECERA DE MUNICIPIO

UBICACIÓN DE LA ENTIDAD EN EL PAÍS

UBICACIÓN DEL DISTRITO EN LA ENTIDAD

ESCALA 1 : 180,000

1.80 0 1.80 3.60 5.40 7.20 9.00

Kilómetros

PLANO DISTRITAL SECCIONAL

IDENTIFICACIÓN ELECTORAL

ENTIDAD:	GUANAJUATO	11
DISTRITO ELECTORAL FEDERAL:		**07**
TOTAL DE SECCIONES:		240
TOTAL DE MUNICIPIOS:		04

FECHA DE ACTUALIZACIÓN DE LA BASE DIGITAL: 15 DE MARZO DE 2017

FUENTE: R.F.E.,D.C.E.