

**SIMBOLOGÍA**

**LÍMITES**

INTERNACIONAL	---
ESTATAL	---
DISTRITAL FEDERAL	---
DELEGACIONAL Y/O MUNICIPAL	---
SECCIONAL	---

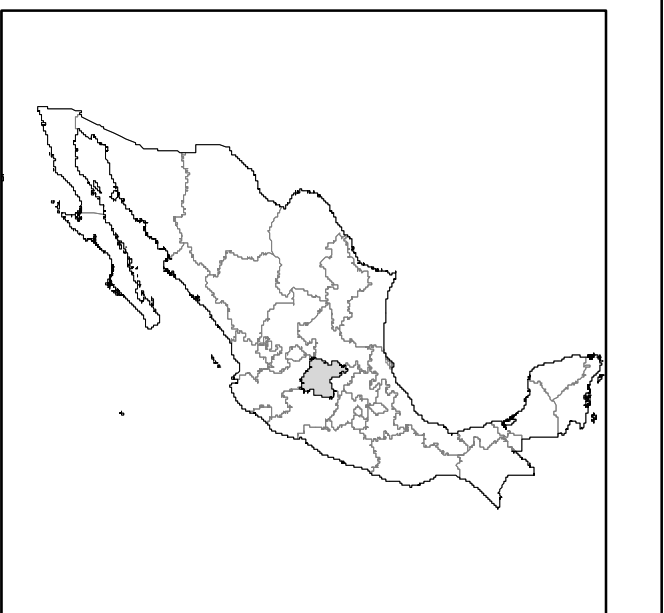
**CLAVES GEOELECTORALES**

DISTRITO ELECTORAL FEDERAL	00
MUNICIPIO	000
SECCIÓN	0000

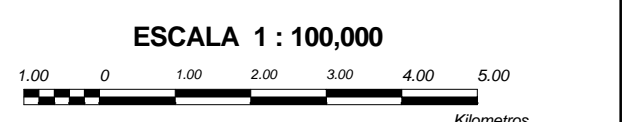
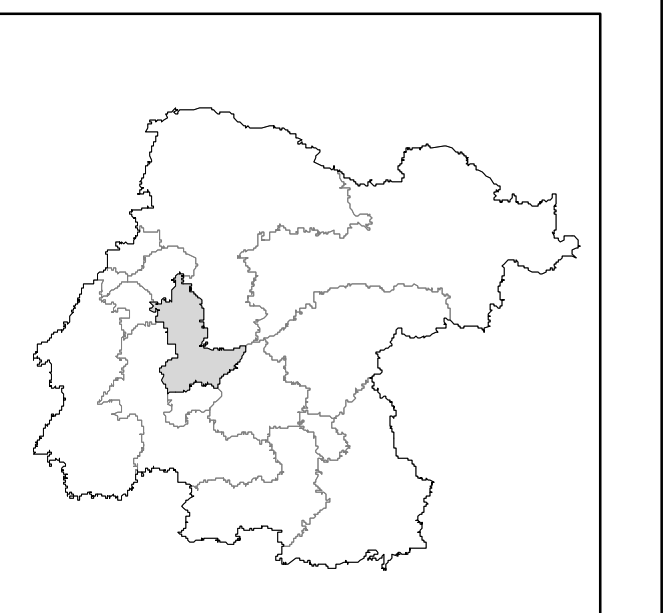
**CABECERAS**

CAPITAL DEL ESTADO	
VOCALÍA ESTATAL	
CABECERA DISTRITAL	
CABECERA DE MUNICIPIO	

UBICACIÓN DE LA ENTIDAD EN EL PAÍS



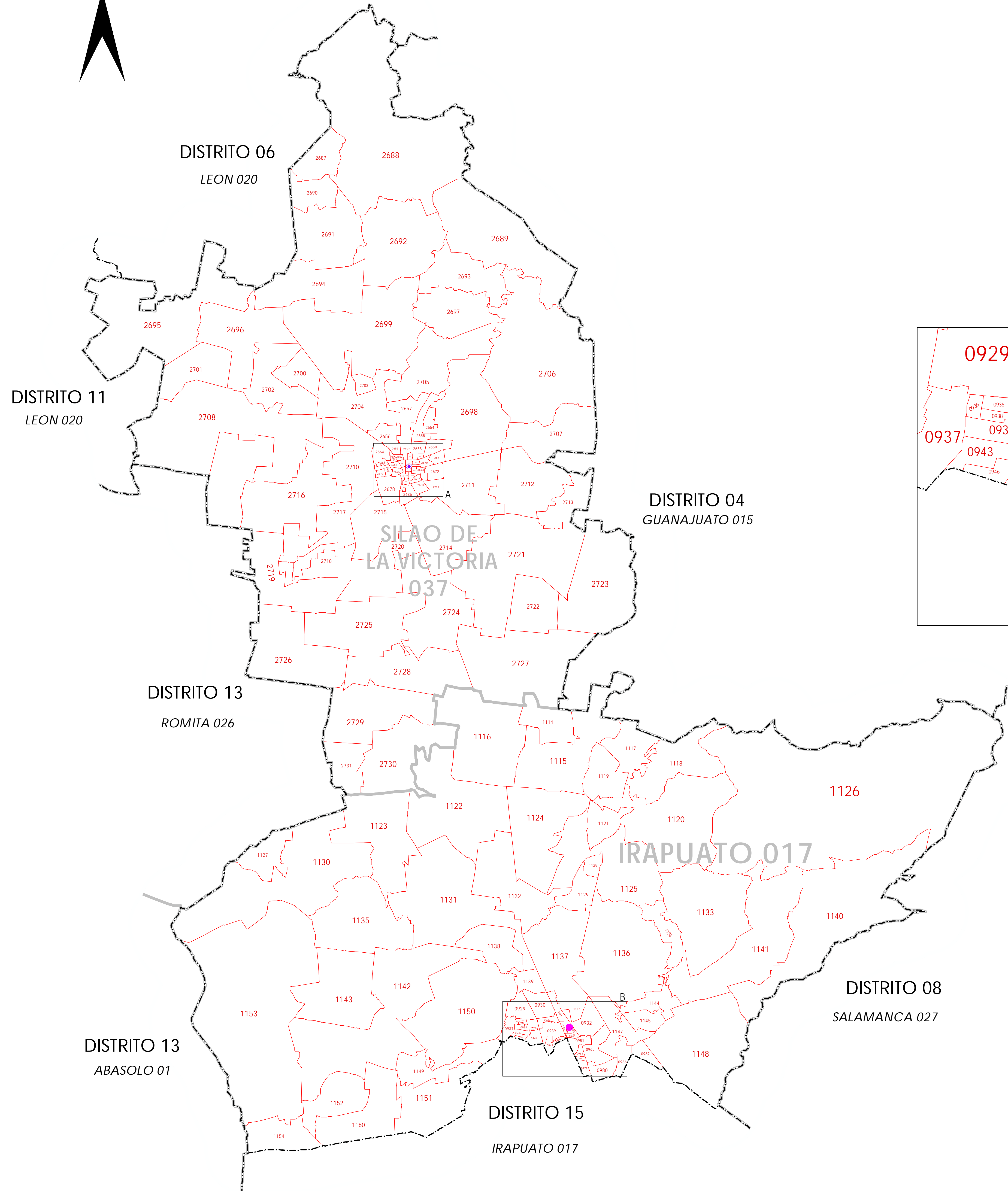
UBICACIÓN DEL DISTRITO EN LA ENTIDAD



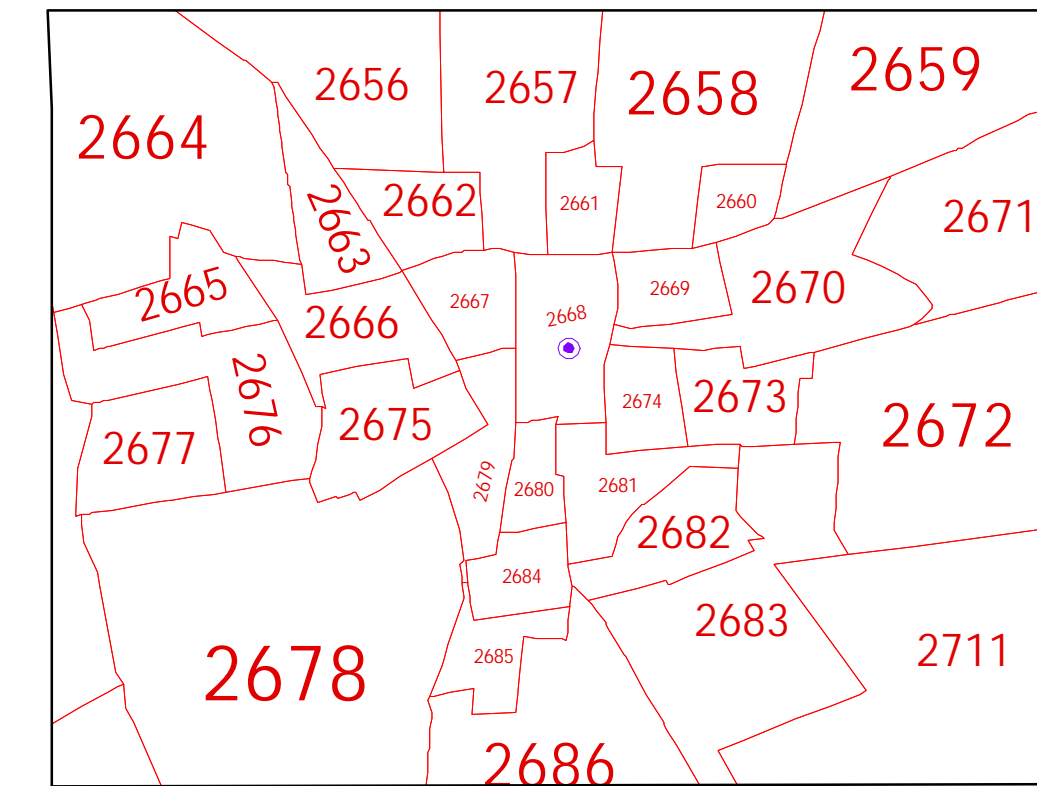
**PLANO DISTRITAL SECCIONAL**

**IDENTIFICACIÓN ELECTORAL**

ENTIDAD:	GUANAJUATO	11
DISTRITO ELECTORAL FEDERAL:	09	
TOTAL DE SECCIONES:	148	
TOTAL DE MUNICIPIOS:	02	



A



B

