

INSTITUTO NACIONAL ELECTORAL  
REGISTRO FEDERAL DE ELECTORES  
COORDINACIÓN DE OPERACIÓN EN CAMPO  
DIRECCIÓN DE CARTOGRAFÍA ELECTORAL

**SIMBOLOGÍA**

**LÍMITES**

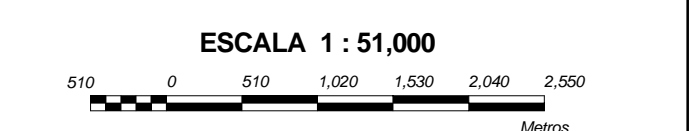
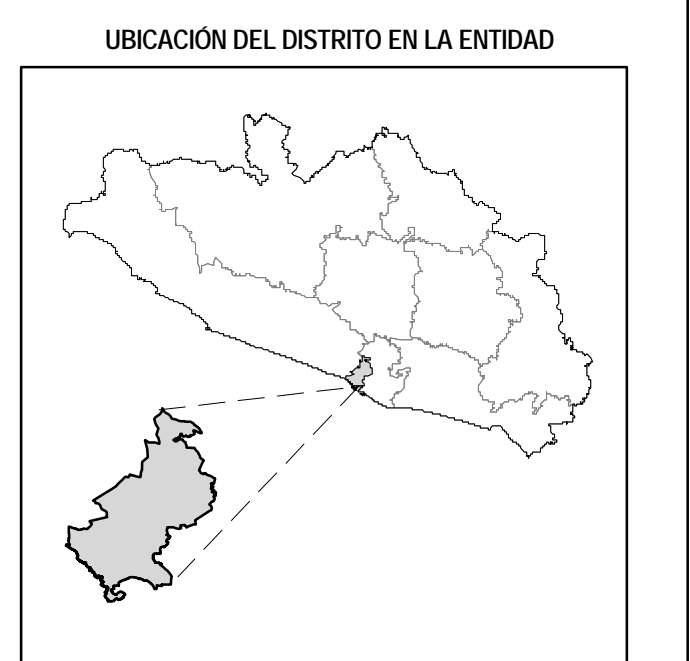
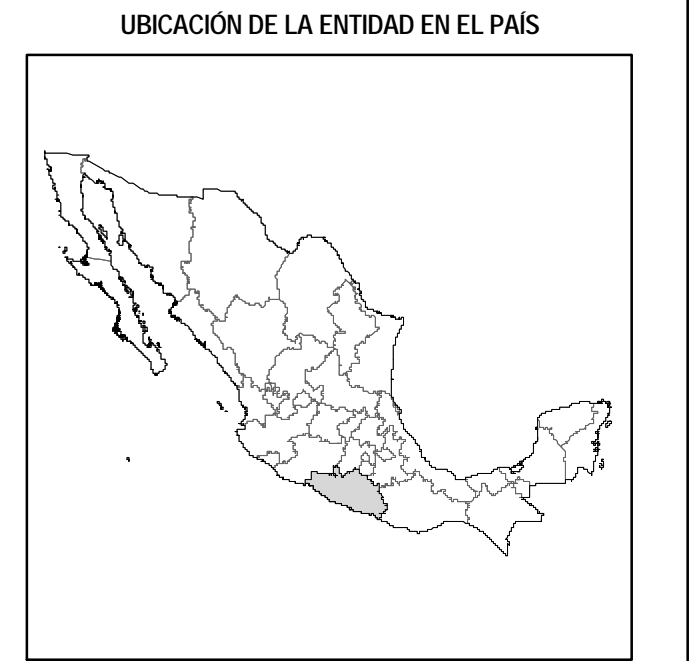
|                            |     |
|----------------------------|-----|
| INTERNACIONAL              | --- |
| ESTATAL                    | --- |
| DISTRITAL FEDERAL          | --- |
| DELEGACIONAL Y/O MUNICIPAL | --- |
| SECCIONAL                  | --- |

**CLAVES GEOELECTORALES**

|                            |      |
|----------------------------|------|
| DISTRITO ELECTORAL FEDERAL | 00   |
| MUNICIPIO                  | 000  |
| SECCIÓN                    | 0000 |

**CABECERAS**

|                       |       |
|-----------------------|-------|
| CAPITAL DEL ESTADO    | ★     |
| VOCALIA ESTATAL       | ★ JLE |
| CABECERA DISTRITAL    | ●     |
| CABECERA DE MUNICIPIO | ●     |



**PLANO DISTRITAL SECCIONAL**

**IDENTIFICACIÓN ELECTORAL**

|                             |          |    |
|-----------------------------|----------|----|
| ENTIDAD:                    | GUERRERO | 12 |
| DISTRITO ELECTORAL FEDERAL: | 04       |    |
| TOTAL DE SECCIONES:         | 223      |    |
| TOTAL DE MUNICIPIOS:        | 01       |    |

FECHA DE ACTUALIZACIÓN DE LA BASE DIGITAL: 15 DE MARZO DE 2017  
FUENTE: R.F.E.D.C.E.