



DISTRITO 07  
CHILPANCINGO DE LOS BRAVO 029

DISTRITO 03  
COYUCA DE BENITEZ 021

DISTRITO 08  
JUAN R. ESCUDERO 040

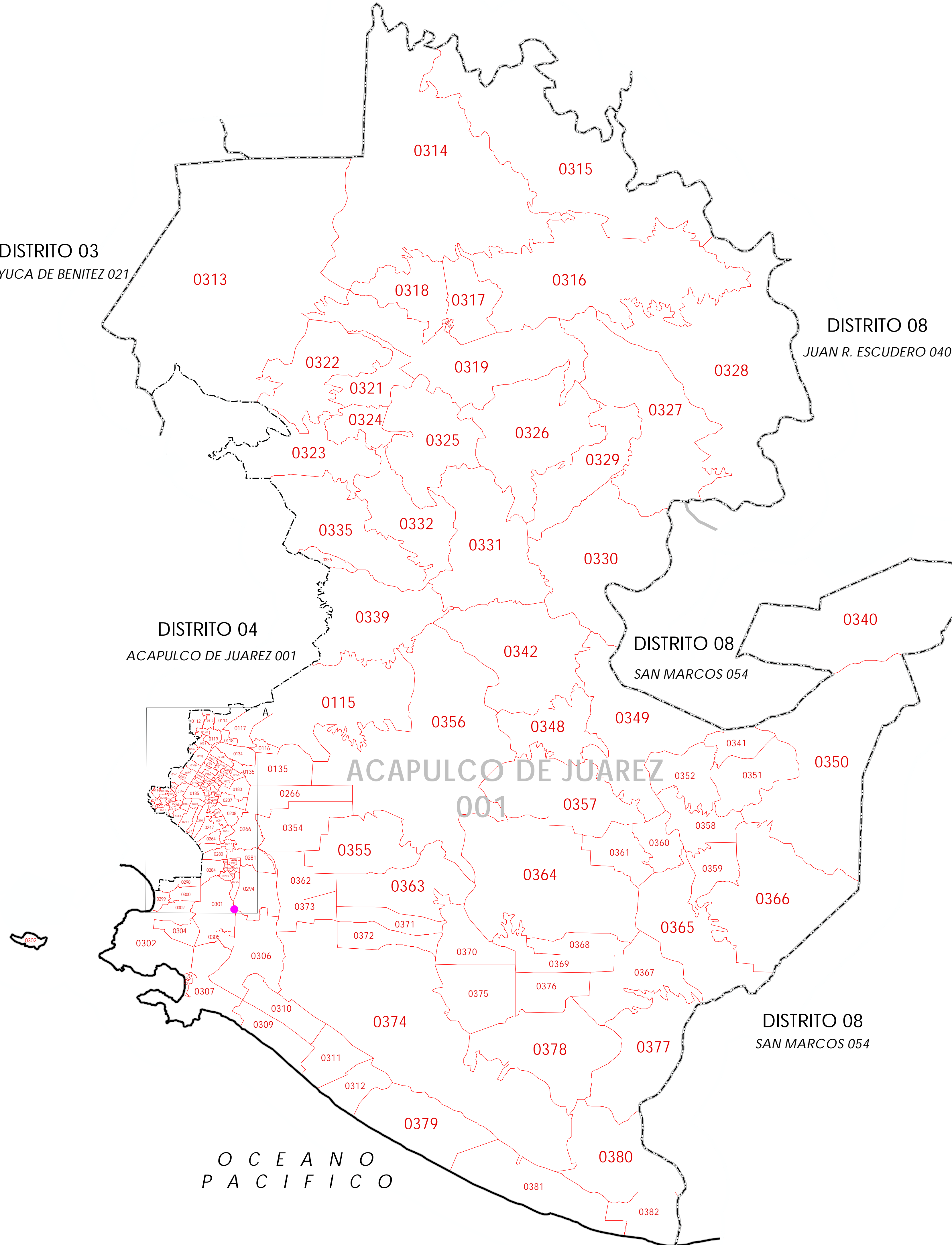
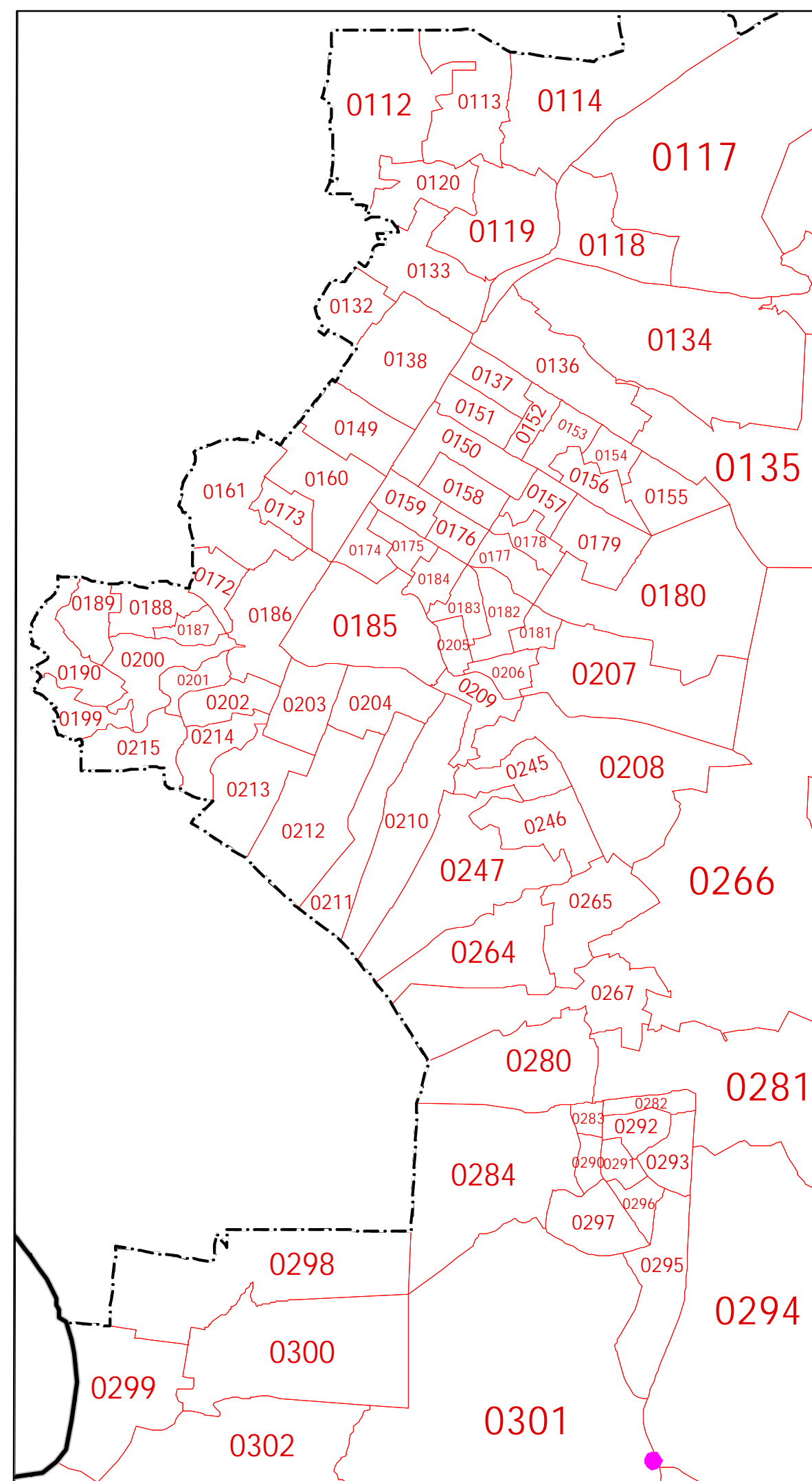
DISTRITO 04  
ACAPULCO DE JUAREZ 001

DISTRITO 08  
SAN MARCOS 054

ACAPULCO DE JUAREZ  
001

DISTRITO 08  
SAN MARCOS 054

OCEANO  
PACIFICO



INSTITUTO NACIONAL ELECTORAL  
REGISTRO FEDERAL DE ELECTORES  
COORDINACIÓN DE OPERACIÓN EN CAMPO  
DIRECCIÓN DE CARTOGRAFÍA ELECTORAL

### SIMBOLOGÍA

LÍMITES	
INTERNACIONAL	---
ESTATAL	---
DISTRITAL FEDERAL	---
DELEGACIONAL Y/O MUNICIPAL	---
SECCIONAL	---

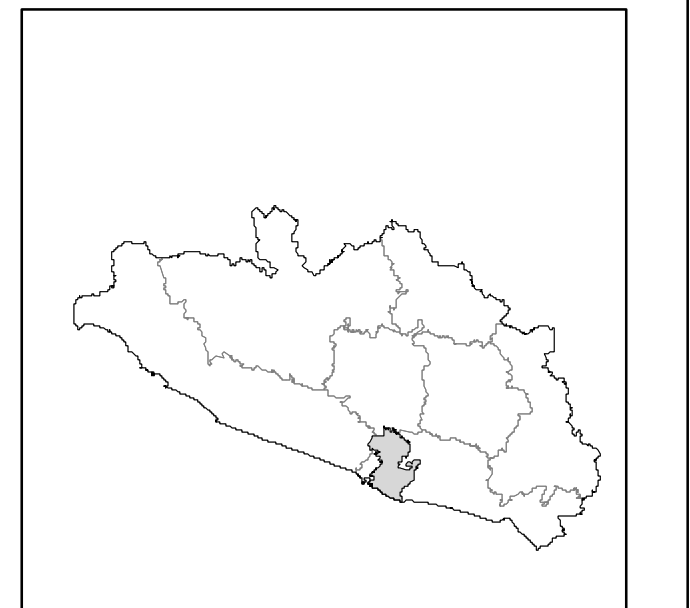
CLAVES GEOELECTORALES	
DISTRITO ELECTORAL FEDERAL	00
MUNICIPIO	000
SECCIÓN	0000

CABECERAS	
CAPITAL DEL ESTADO	★
VOCALIA ESTATAL	★ JLE
CABECERA DISTRITAL	●
CABECERA DE MUNICIPIO	●

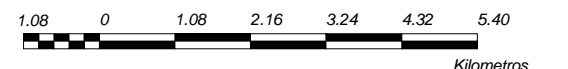
UBICACIÓN DE LA ENTIDAD EN EL PAIS



UBICACIÓN DEL DISTRITO EN LA ENTIDAD



ESCALA 1 : 108,000



## PLANO DISTRITAL SECCIONAL

### IDENTIFICACIÓN ELECTORAL

ENTIDAD:	GUERRERO	12
DISTRITO ELECTORAL FEDERAL:	09	
TOTAL DE SECCIONES:	159	
TOTAL DE MUNICIPIOS:	01	