

**INSTITUTO NACIONAL ELECTORAL**  
 REGISTRO FEDERAL DE ELECTORES  
 COORDINACIÓN DE OPERACIÓN EN CAMPO  
 DIRECCIÓN DE CARTOGRAFÍA ELECTORAL

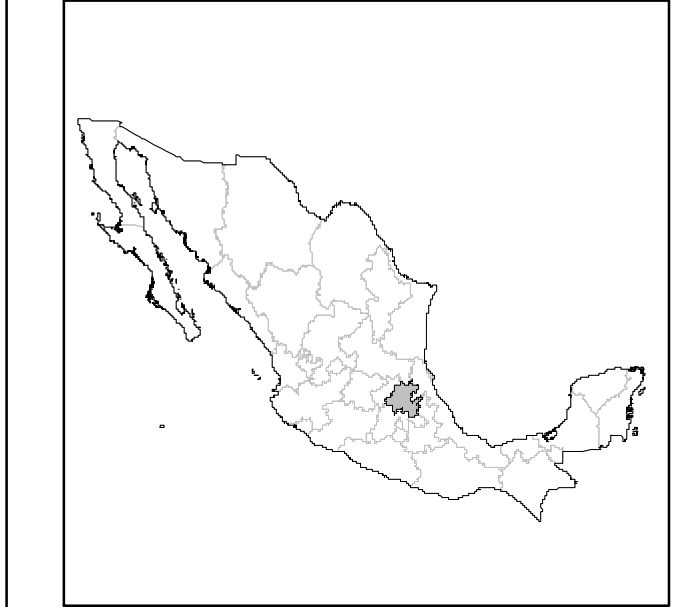
**SIMBOLOGÍA**

**LÍMITES**  
 INTERNACIONAL .....  
 ESTATAL .....  
 DISTRITAL FEDERAL .....  
 DELEGACIONAL Y/O MUNICIPAL .....  
 SECCIONAL .....  
 (Legend with line styles)

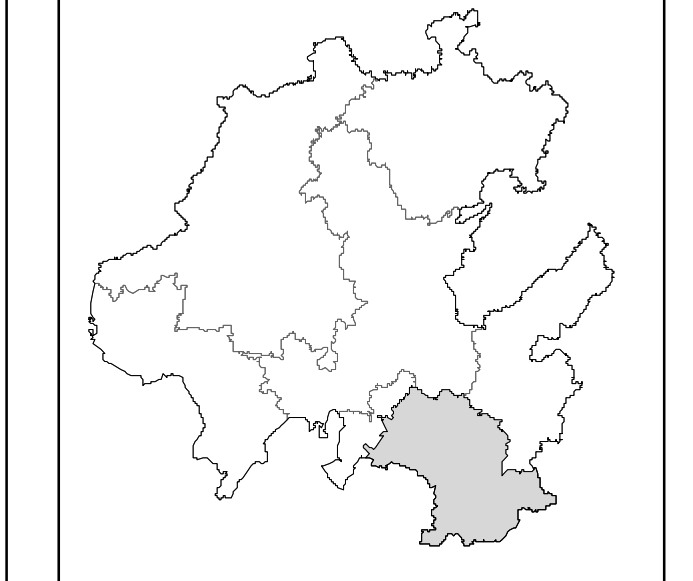
**CLAVES GEOELECTORALES**  
 DISTRITO ELECTORAL FEDERAL ..... 00  
 MUNICIPIO ..... 000  
 SECCIÓN ..... 0000

**CABECERAS**  
 CAPITAL DEL ESTADO .....  
 VOCALIA ESTATAL .....  
 CABECERA DISTRITAL .....  
 CABECERA DE MUNICIPIO .....  
 (Legend with symbols)

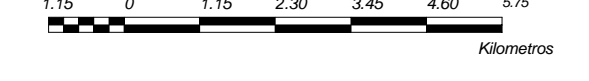
UBICACIÓN DE LA ENTIDAD EN EL PAÍS



UBICACIÓN DEL DISTRITO EN LA ENTIDAD



ESCALA 1 : 115,000



**PLANO DISTRITAL SECCIONAL**

**IDENTIFICACIÓN ELECTORAL**

ENTIDAD: HIDALGO 13  
 DISTRITO ELECTORAL FEDERAL: 07  
 TOTAL DE SECCIONES: 214  
 TOTAL DE MUNICIPIOS: 10