

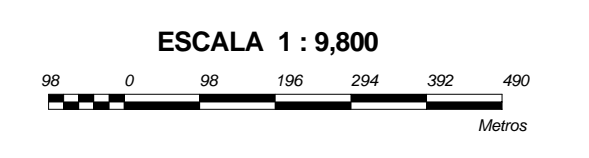
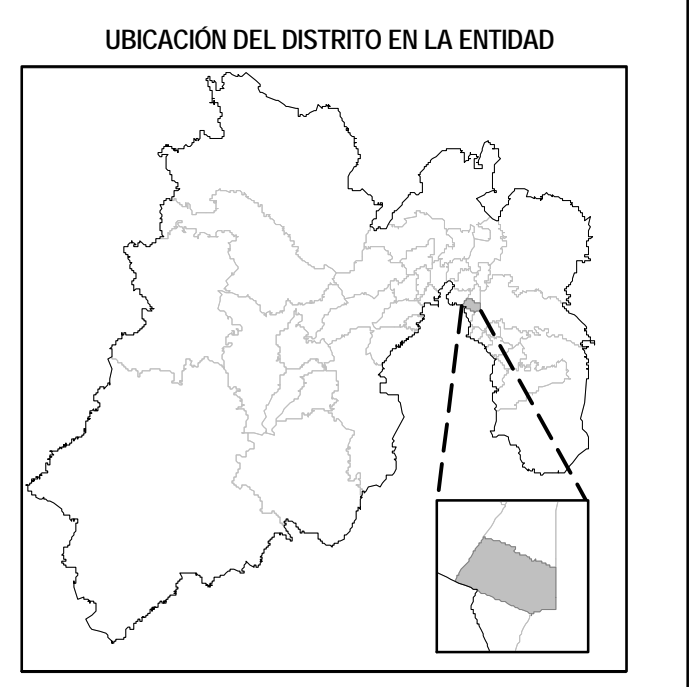
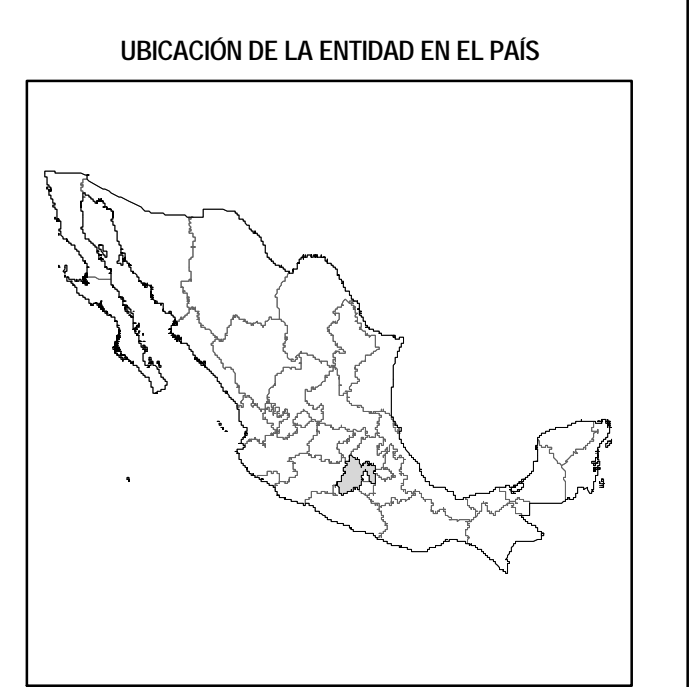
INSTITUTO NACIONAL ELECTORAL
 REGISTRO FEDERAL DE ELECTORES
 COORDINACIÓN DE OPERACIÓN EN CAMPO
 DIRECCIÓN DE CARTOGRAFÍA ELECTORAL

SIMBOLOGÍA

LÍMITES
 INTERNACIONAL
 ESTATAL
 DISTRITAL FEDERAL
 DELEGACIONAL Y/O MUNICIPAL
 SECCIONAL
 (Legend showing line styles for international, state, district federal, delegational/municipal, and sectional boundaries.)

CLAVES GEOELECTORALES
 DISTRITO ELECTORAL FEDERAL 00
 MUNICIPIO 000
 SECCIÓN 0000
 (Legend showing key lengths for district, municipality, and section codes.)

CABECERAS
 CAPITAL DEL ESTADO
 VOCALIA ESTATAL
 CABECERA DISTRITAL
 CABECERA DE MUNICIPIO
 (Legend showing symbols for state capital, state vocalia, district capital, and municipality capital.)



PLANO DISTRITAL SECCIONAL

IDENTIFICACIÓN ELECTORAL

ENTIDAD:	MÉXICO	15
DISTRITO ELECTORAL FEDERAL:		17
TOTAL DE SECCIONES:		176
TOTAL DE MUNICIPIOS:		1

FECHA DE ACTUALIZACIÓN DE LA BASE DIGITAL: 15 DE MARZO DE 2017
 FUENTE: R.F.E.D.C.E.