

INSTITUTO NACIONAL ELECTORAL  
REGISTRO FEDERAL DE ELECTORES  
COORDINACIÓN DE OPERACIÓN EN CAMPO  
DIRECCIÓN DE CARTOGRAFÍA ELECTORAL

### SIMBOLOGÍA

**LÍMITES**

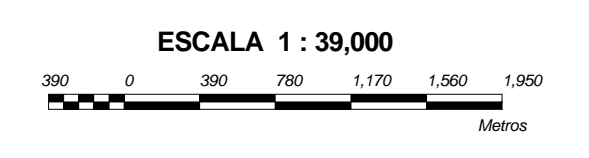
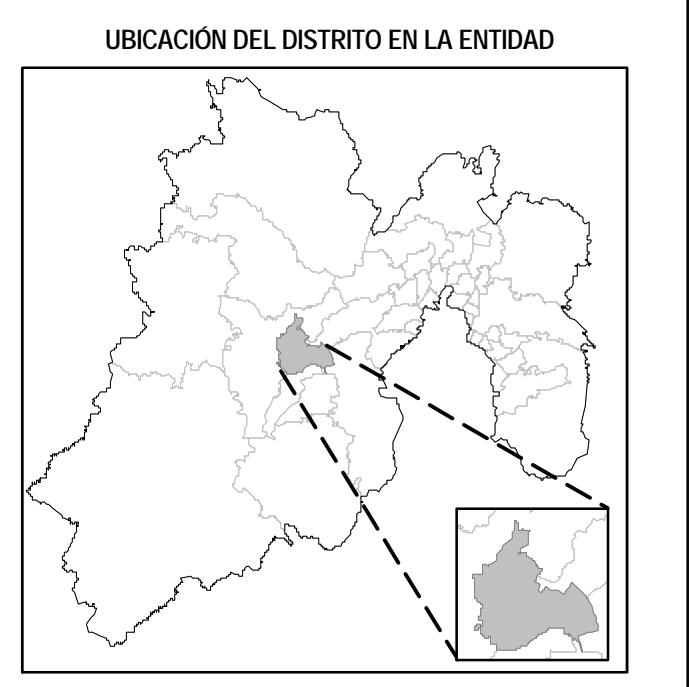
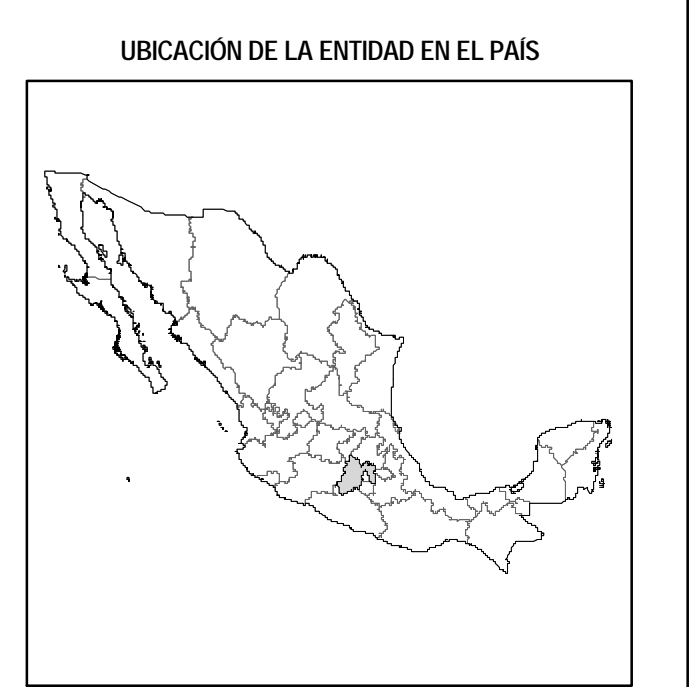
INTERNACIONAL	---
ESTATAL	---
DISTRITAL FEDERAL	---
DELEGACIONAL Y/O MUNICIPAL	---
SECCIONAL	---

**CLAVES GEOELECTORALES**

DISTRITO ELECTORAL FEDERAL	00
MUNICIPIO	000
SECCIÓN	0000

**CABECERAS**

CAPITAL DEL ESTADO	★ JLE
VOCALIA ESTATAL	★
CABECERA DISTRITAL	●
CABECERA DE MUNICIPIO	●



### PLANO DISTRITAL SECCIONAL

**IDENTIFICACIÓN ELECTORAL**

ENTIDAD:	MÉXICO	15
DISTRITO ELECTORAL FEDERAL:		26
TOTAL DE SECCIONES:		139
TOTAL DE MUNICIPIOS:		1

FECHA DE ACTUALIZACIÓN DE LA BASE DIGITAL: 15 DE MARZO DE 2017  
FUENTE: R.F.E.D.C.E.