

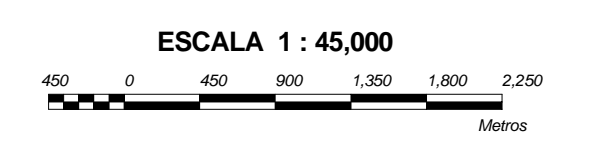
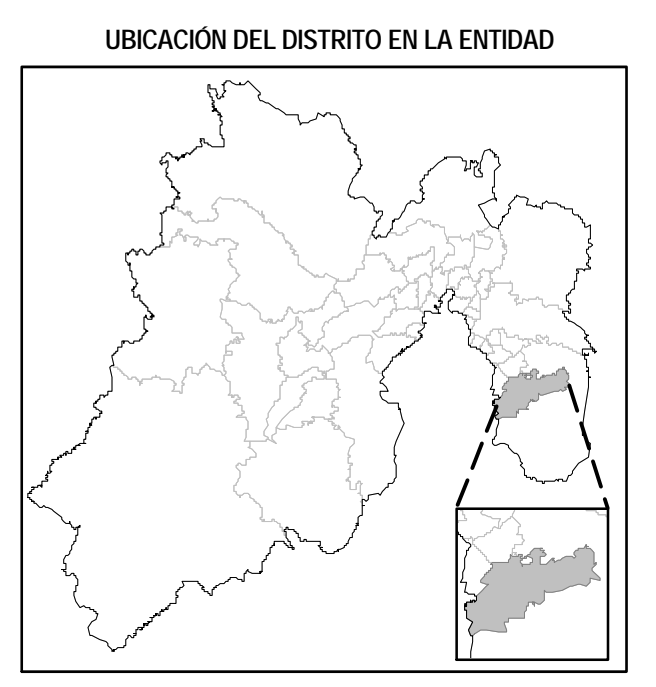
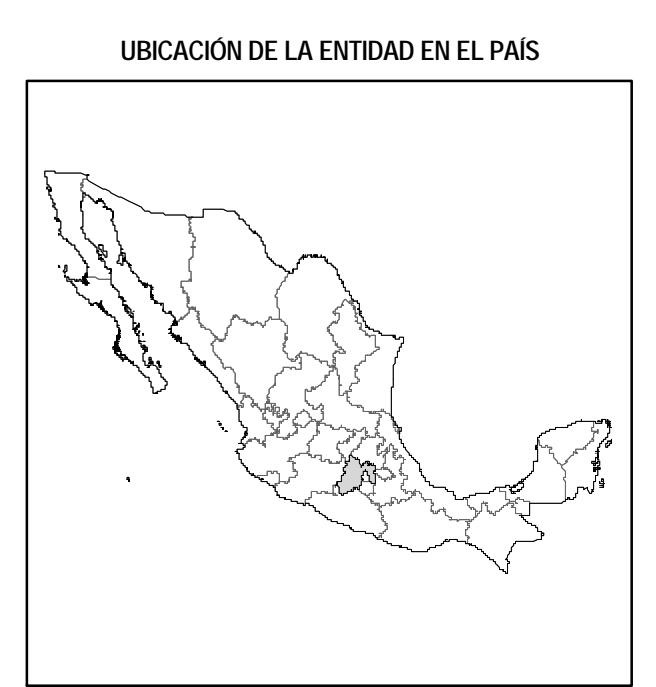
**INSTITUTO NACIONAL ELECTORAL**  
REGISTRO FEDERAL DE ELECTORES  
COORDINACIÓN DE OPERACIÓN EN CAMPO  
DIRECCIÓN DE CARTOGRAFÍA ELECTORAL

**SIMBOLOGÍA**

**LÍMITES**  
INTERNACIONAL .....  
ESTATAL .....  
DISTRITAL FEDERAL .....  
DELEGACIONAL Y/O MUNICIPAL .....  
SECCIONAL .....  
-----

**CLAVES GEOELECTORALES**  
DISTRITO ELECTORAL FEDERAL ..... 00  
MUNICIPIO ..... 000  
SECCIÓN ..... 0000

**CABECERAS**  
CAPITAL DEL ESTADO .....  
VOCALIA ESTATAL .....  
CABECERA DISTRITAL .....  
CABECERA DE MUNICIPIO .....

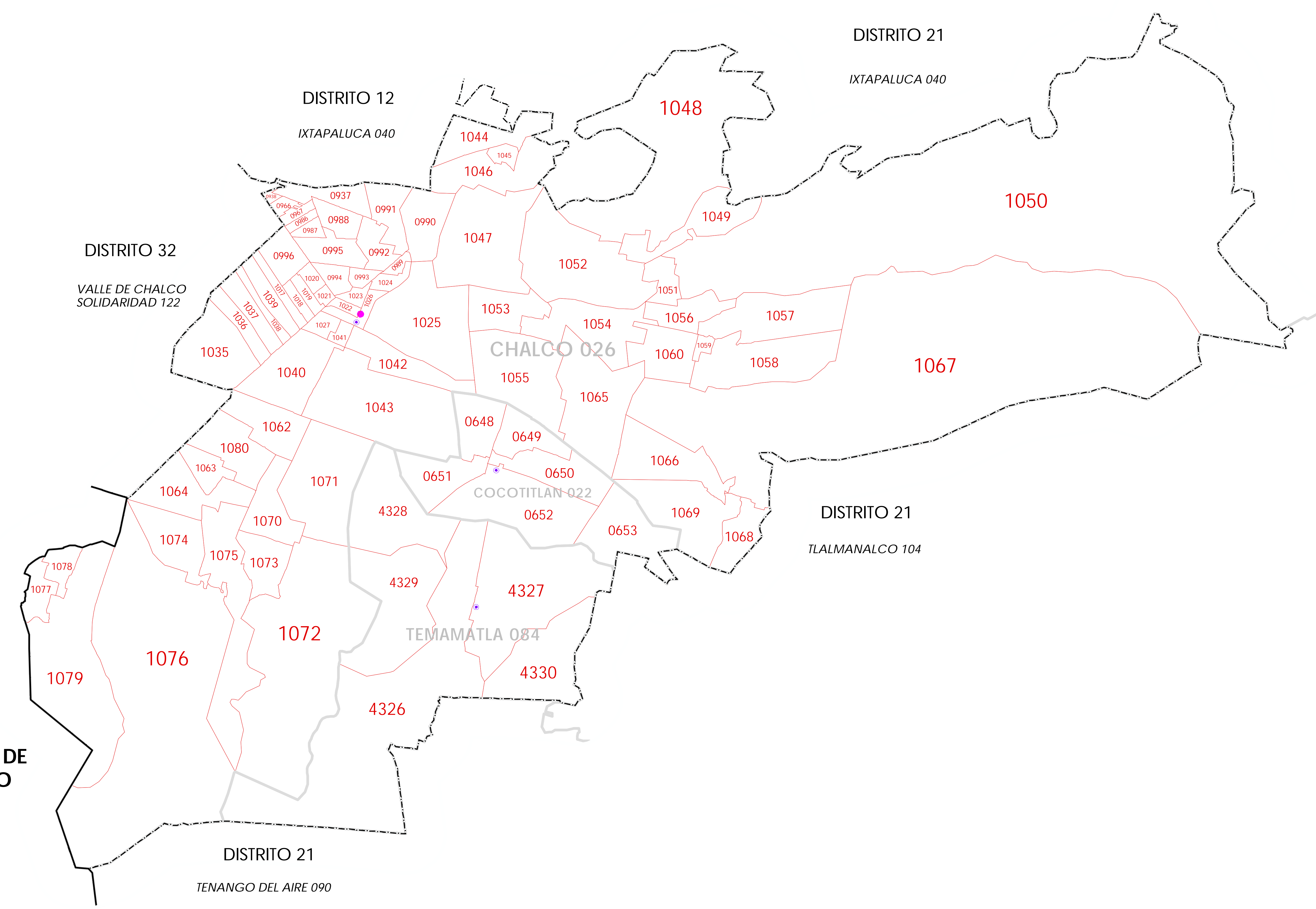


**PLANO DISTRITAL SECCIONAL**

**IDENTIFICACIÓN ELECTORAL**

ENTIDAD:	MÉXICO	15
DISTRITO ELECTORAL FEDERAL:		33
TOTAL DE SECCIONES:		82
TOTAL DE MUNICIPIOS:		3

FECHA DE ACTUALIZACIÓN DE LA BASE DIGITAL: 15 DE MARZO DE 2017  
FUENTE: R.F.E.D.C.E.



**CIUDAD DE MEXICO**

DISTRITO 21  
TENANGO DEL AIRE 090

DISTRITO 21  
TLAMANALCO 104

DISTRITO 21  
IXTAPALUCA 040

DISTRITO 32  
VALLE DE CHALCO  
SOLIDARIDAD 122

DISTRITO 12  
IXTAPALUCA 040

CHALCO 026

COCOTITLAN 022

TEMAMATLA 084