



INSTITUTO NACIONAL ELECTORAL
 REGISTRO FEDERAL DE ELECTORES
 COORDINACIÓN DE OPERACIÓN EN CAMPO
 DIRECCIÓN DE CARTOGRAFÍA ELECTORAL

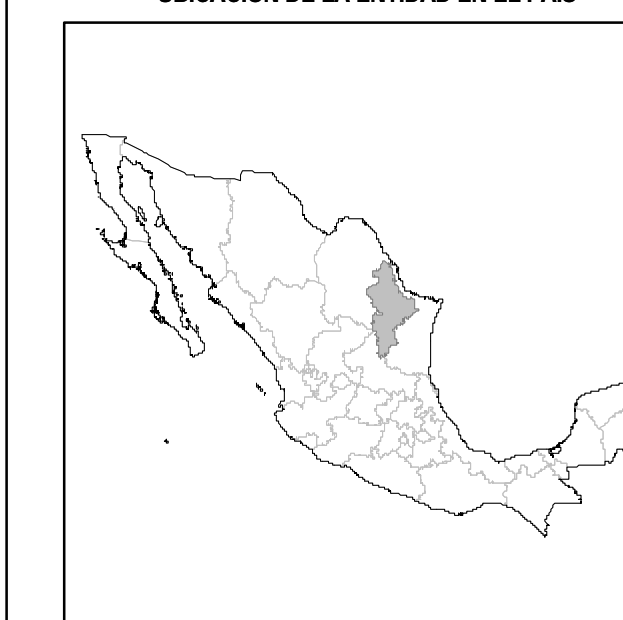
SIMBOLOGÍA

LÍMITES
 INTERNACIONAL
 ESTATAL
 DISTRITO FEDERAL
 MUNICIPIO / DELEGACIÓN
 SECCIÓN

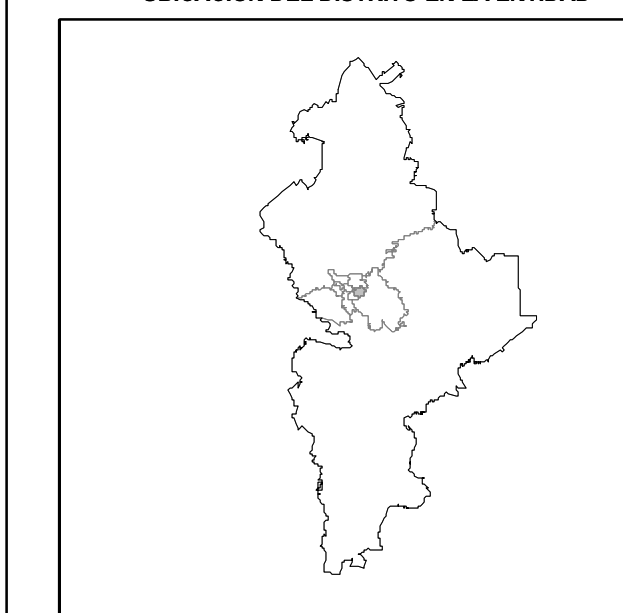
CLAVES GEOELECTORALES
 DISTRITO ELECTORAL FEDERAL 00
 MUNICIPIO / DELEGACIÓN 000
 SECCIÓN 0000

CABECERAS
 CAPITAL DEL ESTADO
 VOCALIA ESTATAL
 VOCALIA DISTRITAL
 CABECERA DE MUNICIPIO

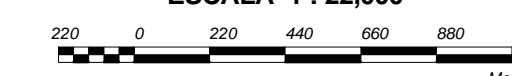
UBICACIÓN DE LA ENTIDAD EN EL PAÍS



UBICACIÓN DEL DISTRITO EN LA ENTIDAD



ESCALA 1 : 22,000



PLANO DISTRITAL SECCIONAL

IDENTIFICACIÓN ELECTORAL

ENTIDAD: NUEVO LEÓN 19
 DISTRITO ELECTORAL FEDERAL: 08
 TOTAL DE SECCIONES: 163
 TOTAL DE MUNICIPIOS: 2

DISTRITO 02

APODACA 006

DISTRITO 04

SAN NICOLAS DE LOS GARZA 047

PESQUERIA 042

2238
APODACA 006

2699
GUADALUPE 026

DISTRITO 12

GUADALUPE 026

JUAREZ 032

