



INSTITUTO NACIONAL ELECTORAL

REGISTRO FEDERAL DE ELECTORES
COORDINACIÓN DE OPERACIÓN EN CAMPO
DIRECCIÓN DE CARTOGRAFÍA ELECTORAL

SIMBOLOGÍA

LIMITES

INTERNACIONAL	---
ESTATAL	---
DISTRITAL FEDERAL	---
DELEGACIONAL Y/O MUNICIPAL	---
SECCIONAL	---

CLAVES GEOELECTORALES

DISTRITO ELECTORAL FEDERAL	00
MUNICIPIO	000
SECCIÓN	0000

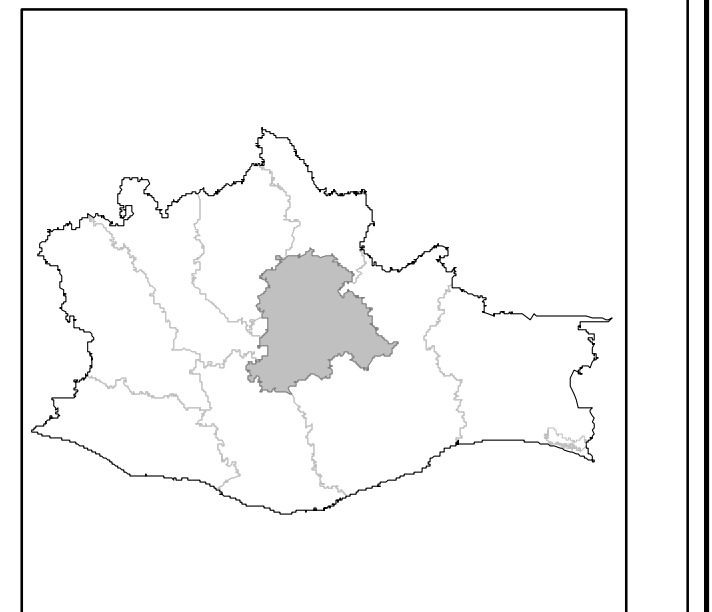
CABECERAS

CAPITAL DEL ESTADO	JLE
VOCALIA ESTATAL	●
CABECERA DISTRITAL	●
CABECERA DE MUNICIPIO	●

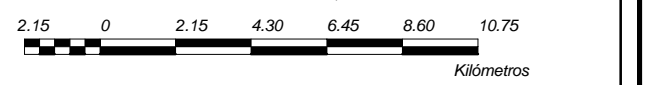
UBICACIÓN DE LA ENTIDAD EN EL PAIS



UBICACIÓN DEL DISTRITO EN LA ENTIDAD



ESCALA 1 : 215,000

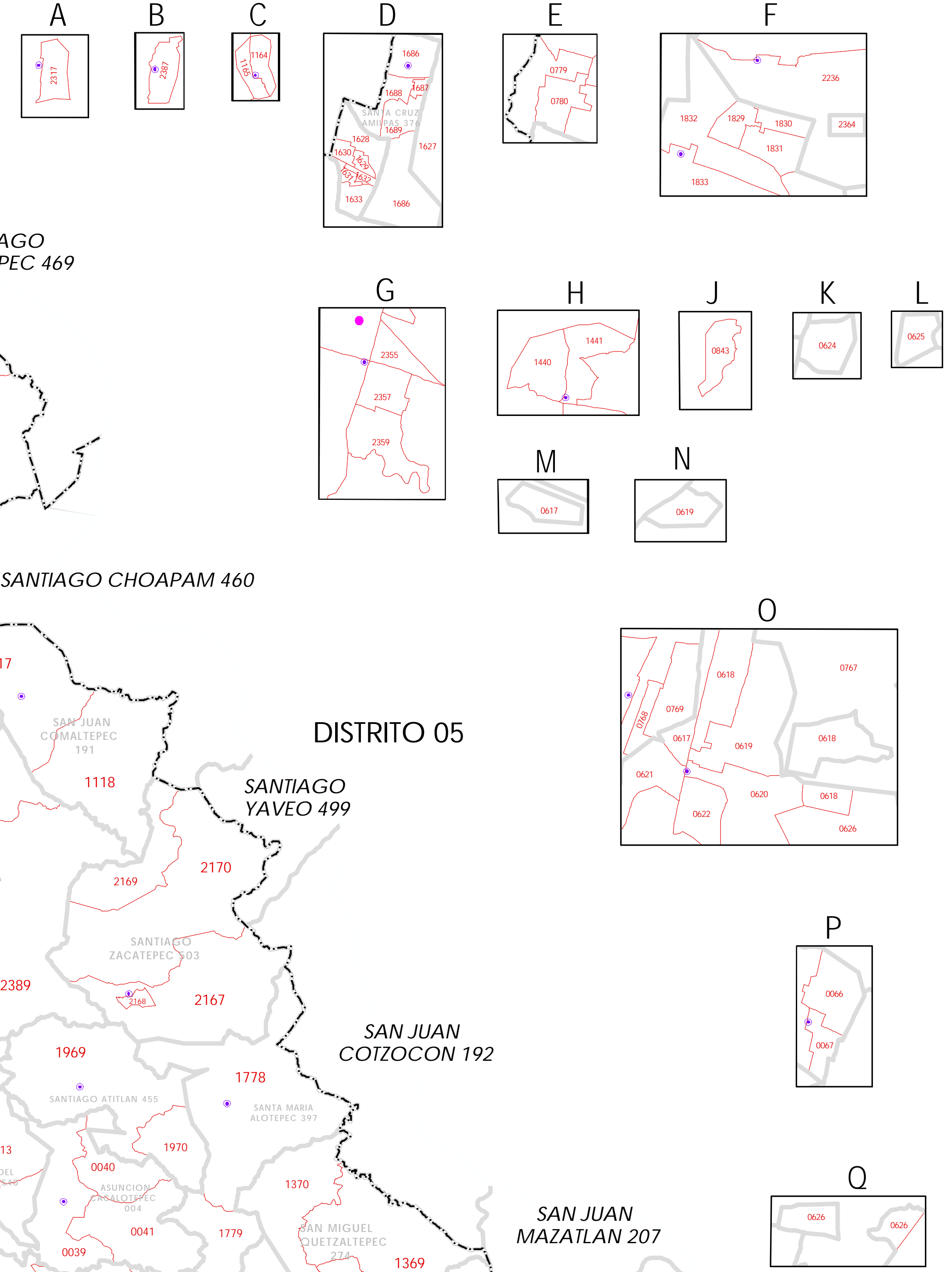
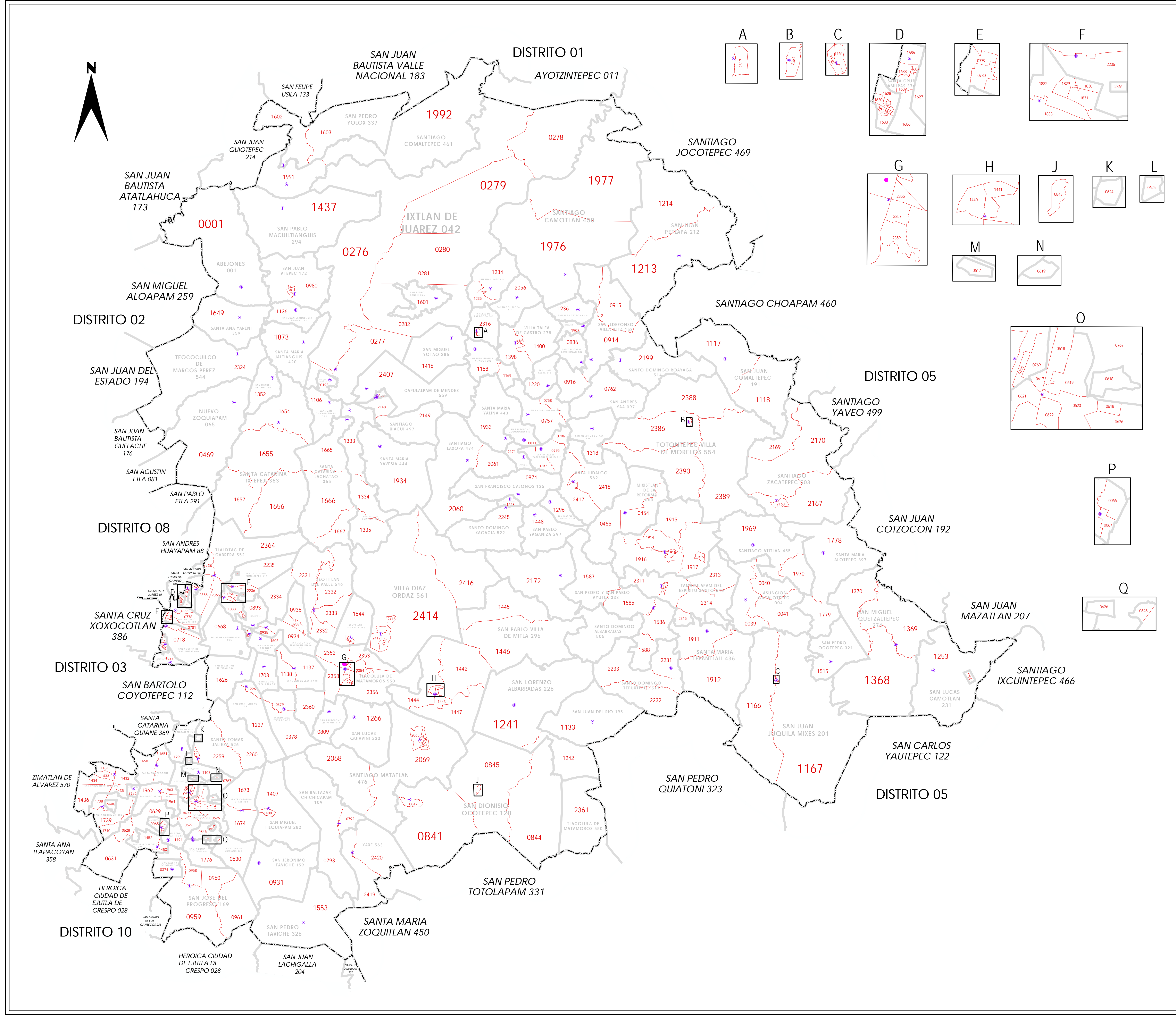


PLANO DISTRITAL SECCIONAL

IDENTIFICACIÓN ELECTORAL

ENTIDAD:	OAXACA	20
DISTRITO ELECTORAL FEDERAL:	04	
TOTAL DE SECCIONES:	284	
TOTAL DE MUNICIPIOS:	121	

FECHA DE ACTUALIZACIÓN DE LA BASE DIGITAL: 15 DE MARZO DE 2017
FUENTE: R.F.E.D.C.E.



DISTRITO 02

SAN JUAN DEL ESTADO 194

SAN JUAN BAUTISTA GUELACHE 176

SAN AGUSTIN ETLA 081

DISTRITO 08

SANTA CRUZ XOXOCOTLAN 386

DISTRITO 03

SAN BARTOLO COYOTEPEC 112

SANTA ANA TLAPACOYAN 358

HEROICA CIUDAD DE EJUTLA DE CRESPO 028

DISTRITO 10

HEROICA CIUDAD DE EJUTLA DE CRESPO 028

DISTRITO 01

SAN JUAN BAUTISTA VALLE NACIONAL 183

AYOTZINTEPEC 011

1992

0279

1977

IXTLAN DE JUAREZ 042

1976

1213

SANTIAGO JOCOTEPEC 469

SANTIAGO CHOAPAM 460

DISTRITO 05

SANTIAGO YAVEO 499

SAN JUAN COTZOCON 192

SAN JUAN MAZATLAN 207

SANTIAGO IXCUINTEPEC 466

SAN CARLOS YAUTEPEC 122

DISTRITO 05

SAN PEDRO QUIATONI 323

SAN PEDRO TOTOLAPAM 331

SANTA MARIA ZOQUITLAN 450

SAN JUAN LACHIGALLA 204