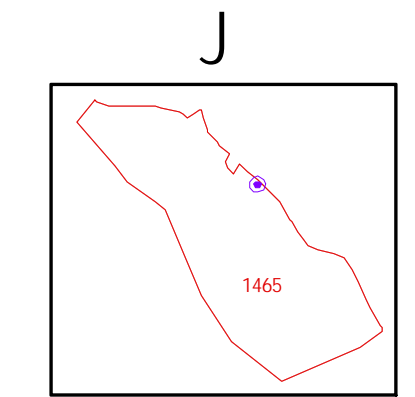
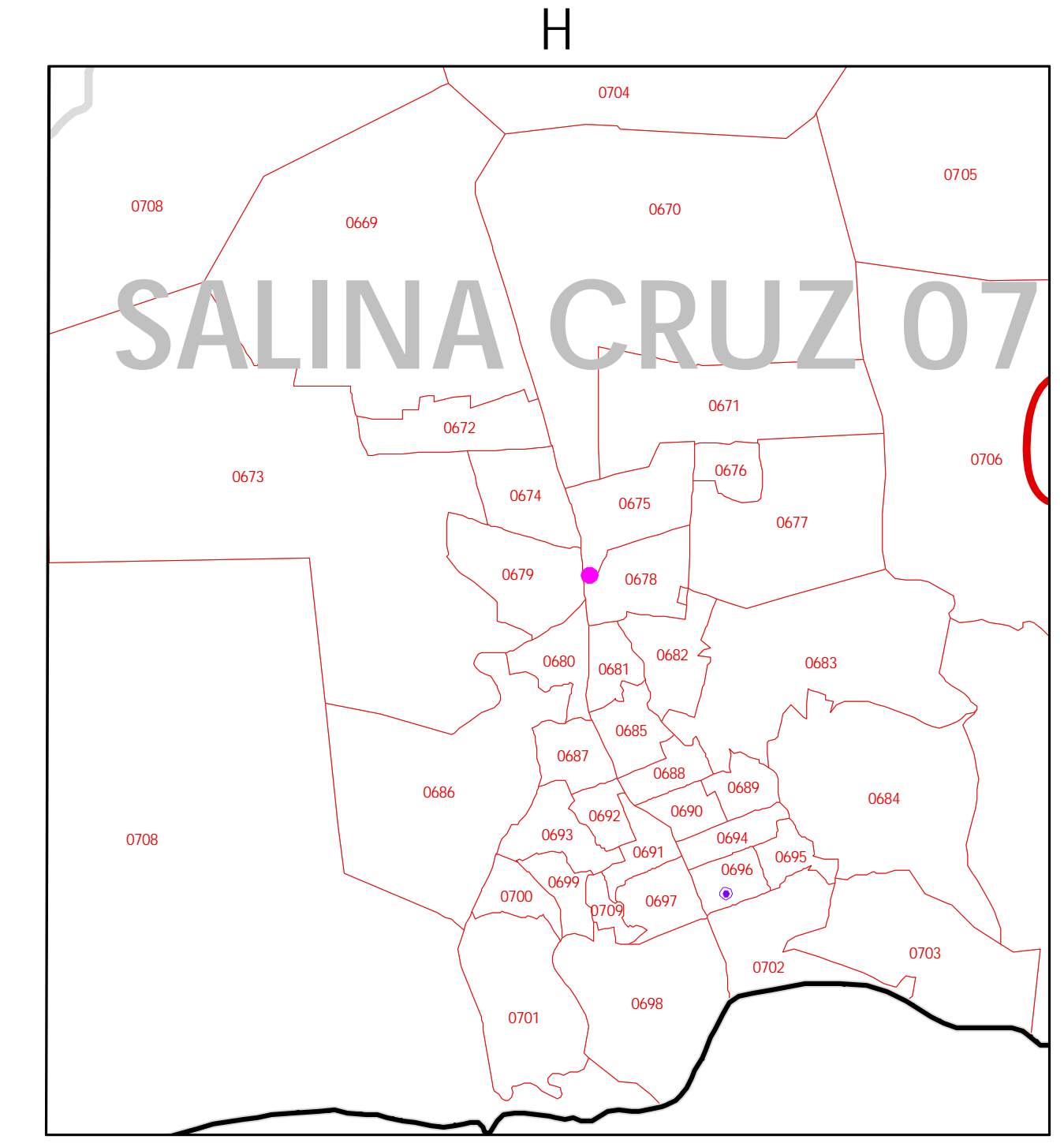
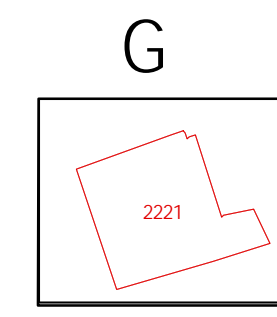
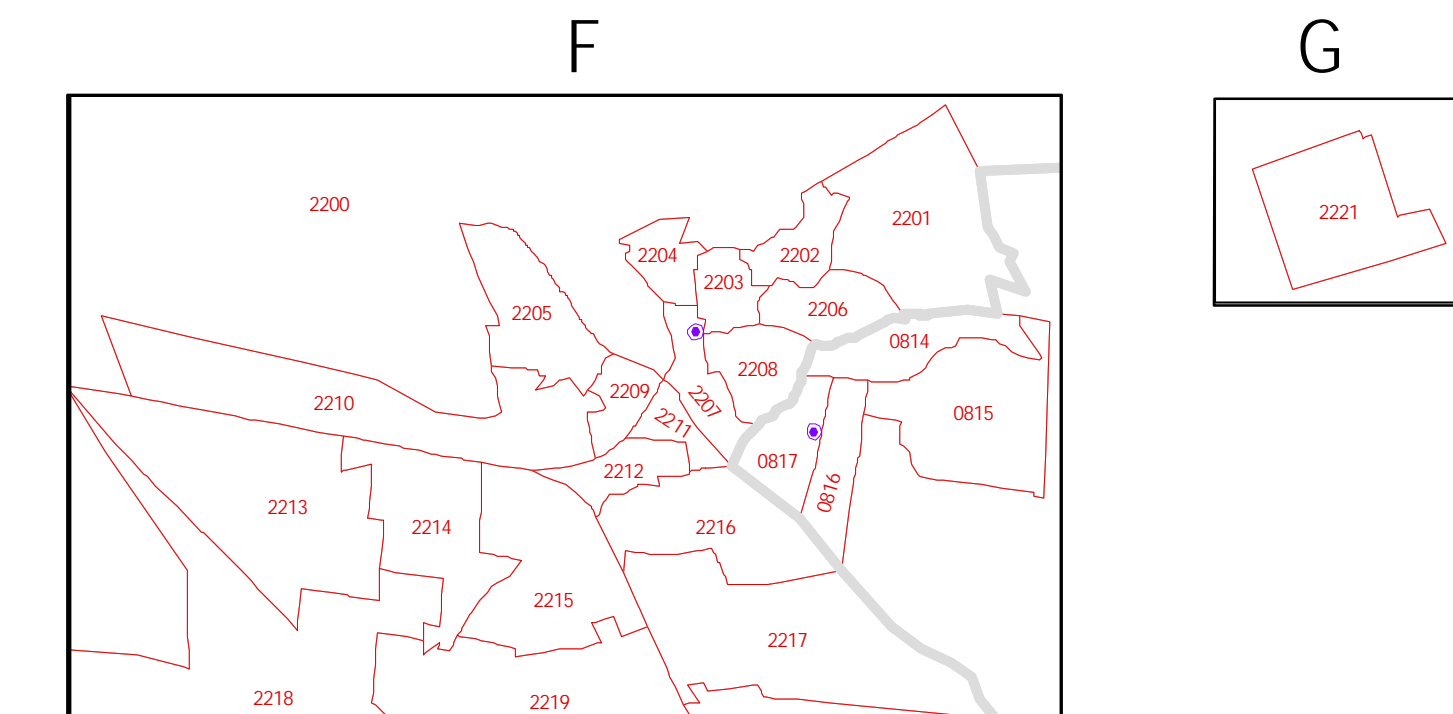
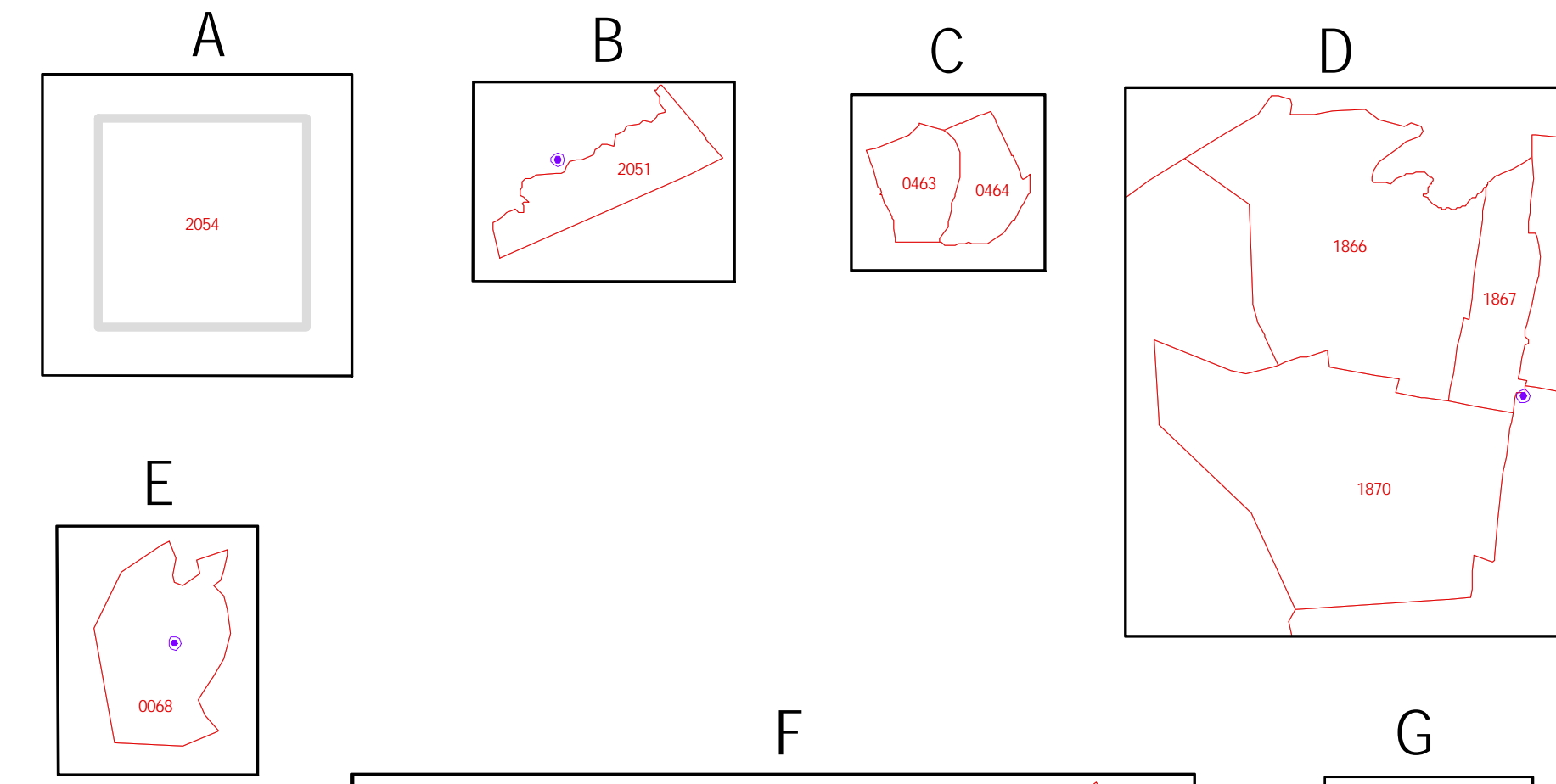




VERACRUZ



INSTITUTO NACIONAL ELECTORAL
REGISTRO FEDERAL DE ELECTORES
COORDINACIÓN DE OPERACIÓN EN CAMPO
DIRECCIÓN DE CARTOGRAFÍA ELECTORAL

SIMBOLOGÍA

LÍMITES
INTERNACIONAL
ESTATAL
DISTRITAL FEDERAL
DELEGACIONAL Y/O MUNICIPAL
SECCIONAL

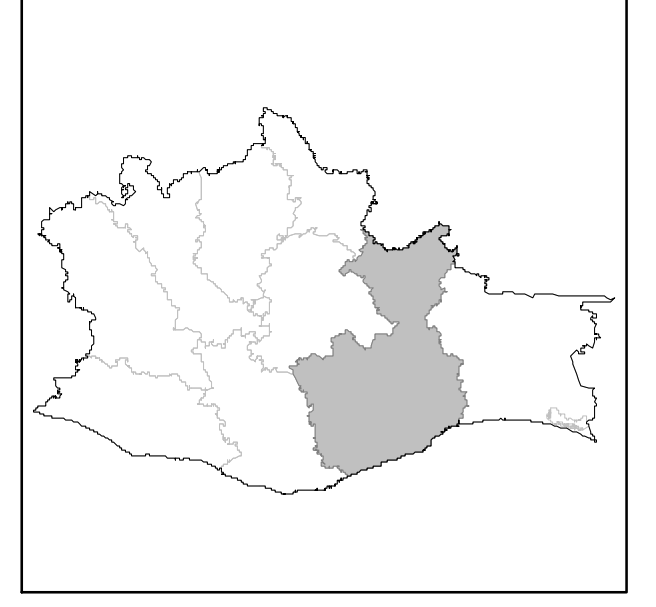
CLAVES GEOELECTORALES
DISTRITO ELECTORAL FEDERAL 00
MUNICIPIO 000
SECCIÓN 0000

CABECERAS
CAPITAL DEL ESTADO
VOCALIA ESTATAL
CABECERA DISTRITAL
CABECERA DE MUNICIPIO

UBICACIÓN DE LA ENTIDAD EN EL PAÍS



UBICACIÓN DEL DISTRITO EN LA ENTIDAD

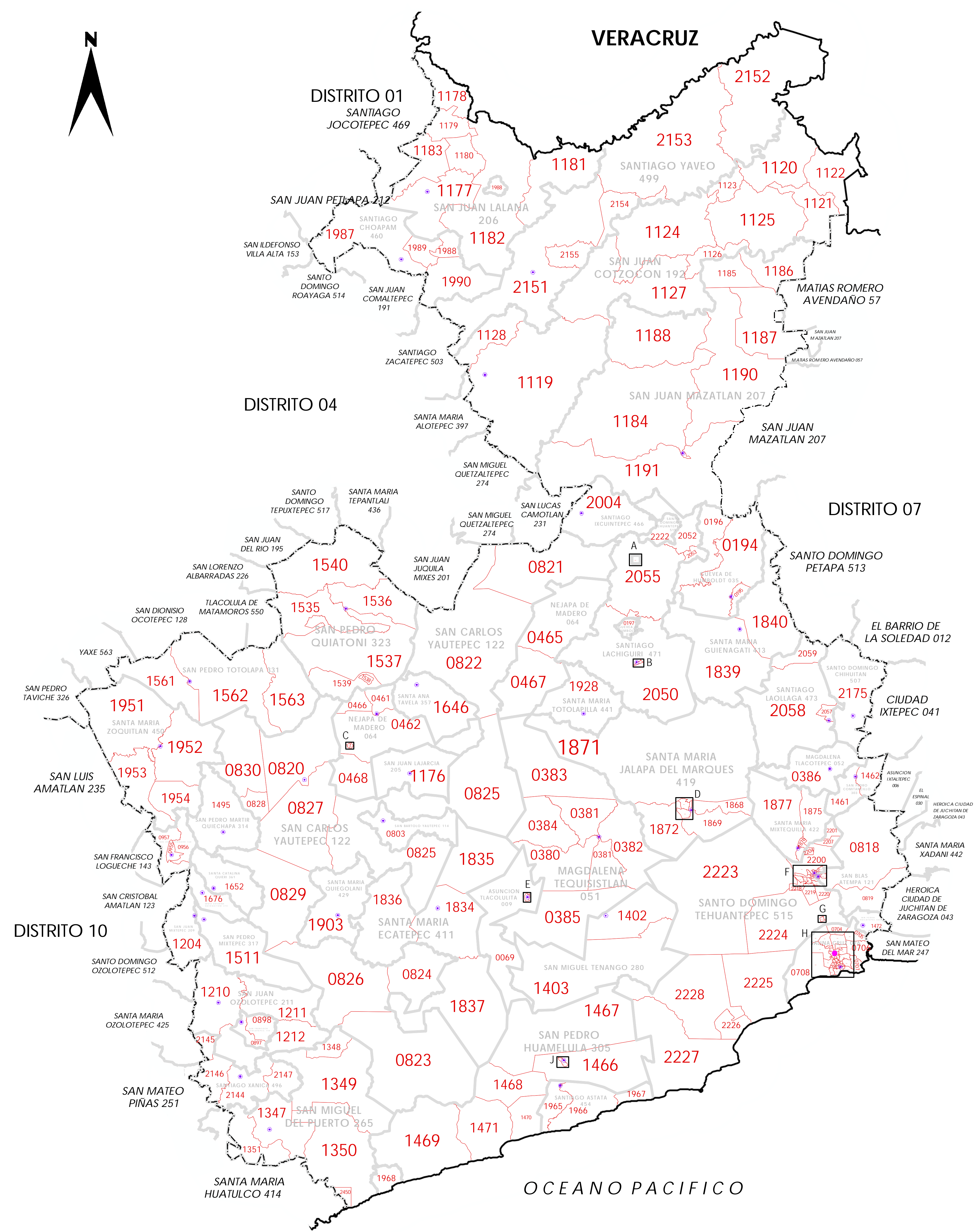


ESCALA 1 : 370,000
3.70 0 3.70 7.40 11.10 14.80 18.50
Kilómetros

PLANO DISTRITAL SECCIONAL

IDENTIFICACIÓN ELECTORAL
ENTIDAD: OAXACA 20
DISTRITO ELECTORAL FEDERAL: 05
TOTAL DE SECCIONES: 225
TOTAL DE MUNICIPIOS: 45

FECHA DE ACTUALIZACIÓN DE LA BASE DIGITAL: 15 DE MARZO DE 2017
FUENTE: R.F.E.D.C.E.



OCEANO PACIFICO