

INSTITUTO NACIONAL ELECTORAL
 REGISTRO FEDERAL DE ELECTORES
 COORDINACIÓN DE OPERACIÓN EN CAMPO
 DIRECCIÓN DE CARTOGRAFÍA ELECTORAL

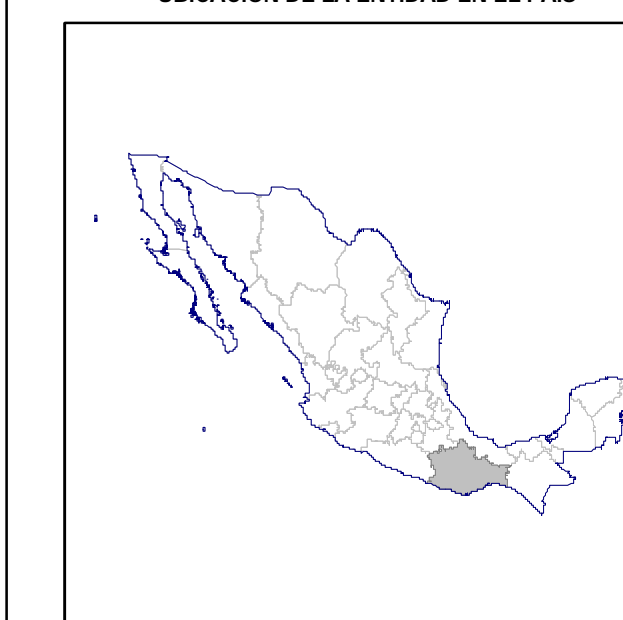
SIMBOLOGÍA

LÍMITES
 INTERNACIONAL
 ESTATAL
 DISTRITAL FEDERAL
 DELEGACIONAL Y/O MUNICIPAL
 SECCIONAL
 (Legend symbols for each type of limit)

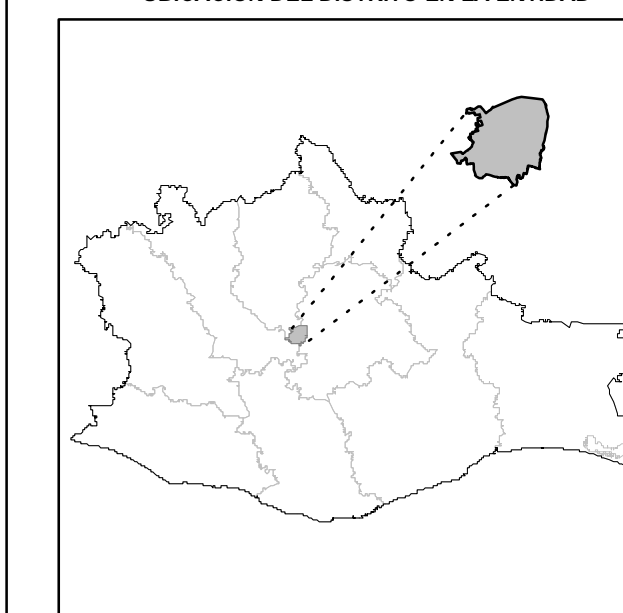
CLAVES GEOELECTORALES
 DISTRITO ELECTORAL FEDERAL 00
 MUNICIPIO 000
 SECCIÓN 0000
 (Legend symbols for each type of key)

CABECERAS
 CAPITAL DEL ESTADO
 VOCALIA ESTATAL
 CABECERA DISTRITAL
 CABECERA DE MUNICIPIO
 (Legend symbols for each type of capital)


UBICACIÓN DE LA ENTIDAD EN EL PAÍS



UBICACIÓN DEL DISTRITO EN LA ENTIDAD



ESCALA 1 : 30,000



PLANO DISTRITAL SECCIONAL

IDENTIFICACIÓN ELECTORAL

ENTIDAD: OAXACA 20
 DISTRITO ELECTORAL FEDERAL: 08
 TOTAL DE SECCIONES: 183
 TOTAL DE MUNICIPIOS: 7

FECHA DE ACTUALIZACIÓN DE LA BASE DIGITAL: 15 DE MARZO DE 2017
 FUENTE: R.F.E.D.C.E.

