

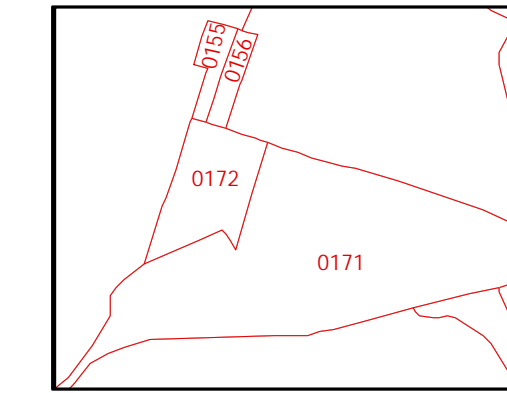
DISTRITO 05

SAN NICOLAS DE LOS RANCHOS 139

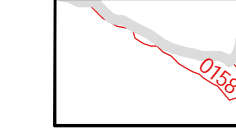
DISTRITO 10

SAN ANDRES CHOLULA 120

A



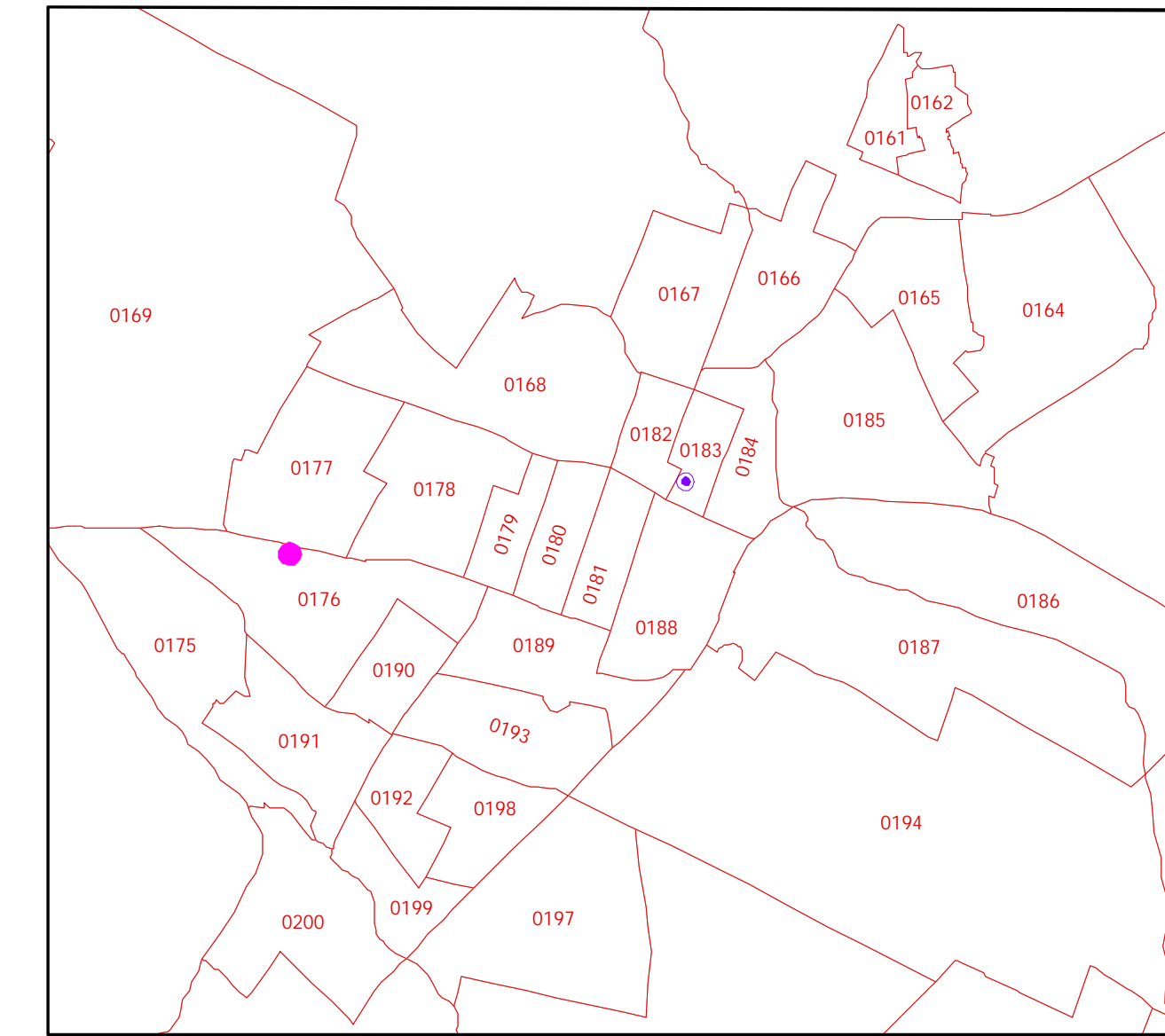
B



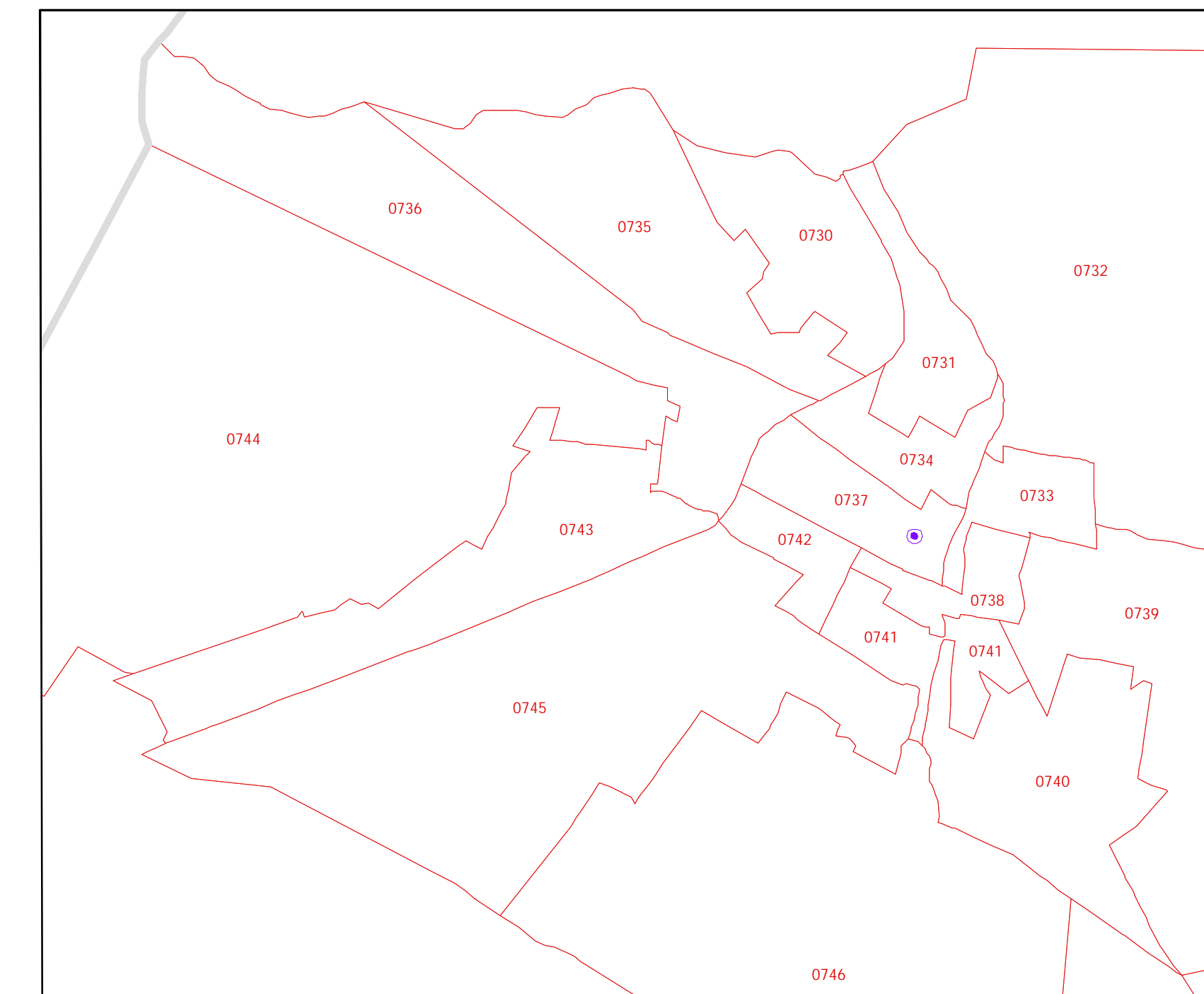
DISTRITO 11

PUEBLA 115

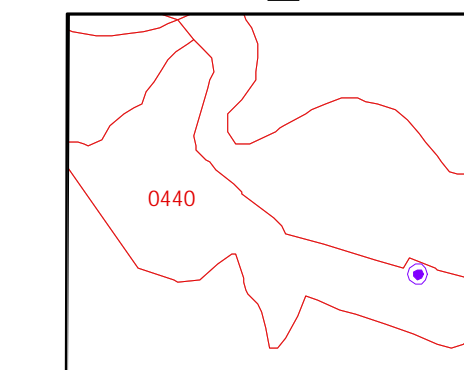
C



D



E



INSTITUTO NACIONAL ELECTORAL

REGISTRO FEDERAL DE ELECTORES

COORDINACIÓN DE OPERACIÓN EN CAMPO

DIRECCIÓN DE CARTOGRAFÍA ELECTORAL

SIMBOLOGÍA

- LÍMITES**
- INTERNACIONAL: - - - - -
 - ESTATAL: - - - - -
 - DISTRITAL FEDERAL: - - - - -
 - DELEGACIONAL Y/O MUNICIPAL: - - - - -
 - SECCIONAL: - - - - -

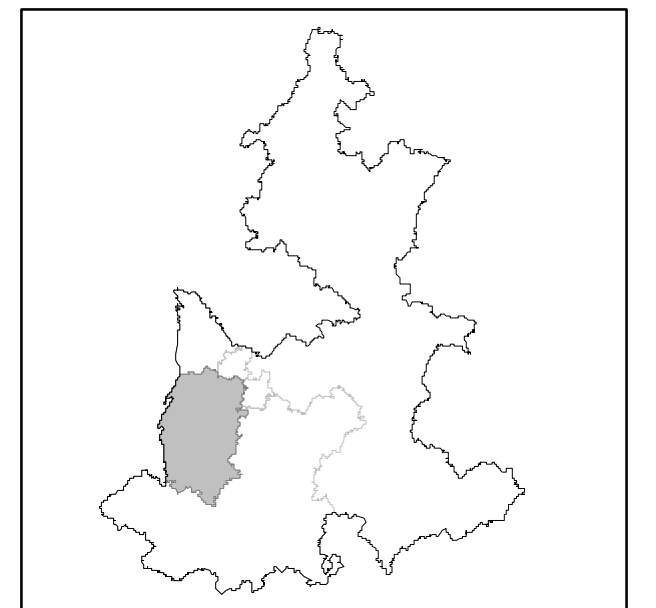
- CLAVES GEOELECTORALES**
- DISTRITO ELECTORAL FEDERAL: 00
 - MUNICIPIO: 000
 - SECCIÓN: 0000

- CABECERAS**
- CAPITAL DEL ESTADO: JLE
 - VOCALIA ESTATAL:
 - CABECERA DISTRITAL:
 - CABECERA DE MUNICIPIO:

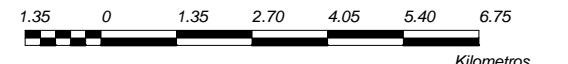
UBICACIÓN DE LA ENTIDAD EN EL PAÍS



UBICACIÓN DEL DISTRITO EN LA ENTIDAD



ESCALA 1 : 135,000

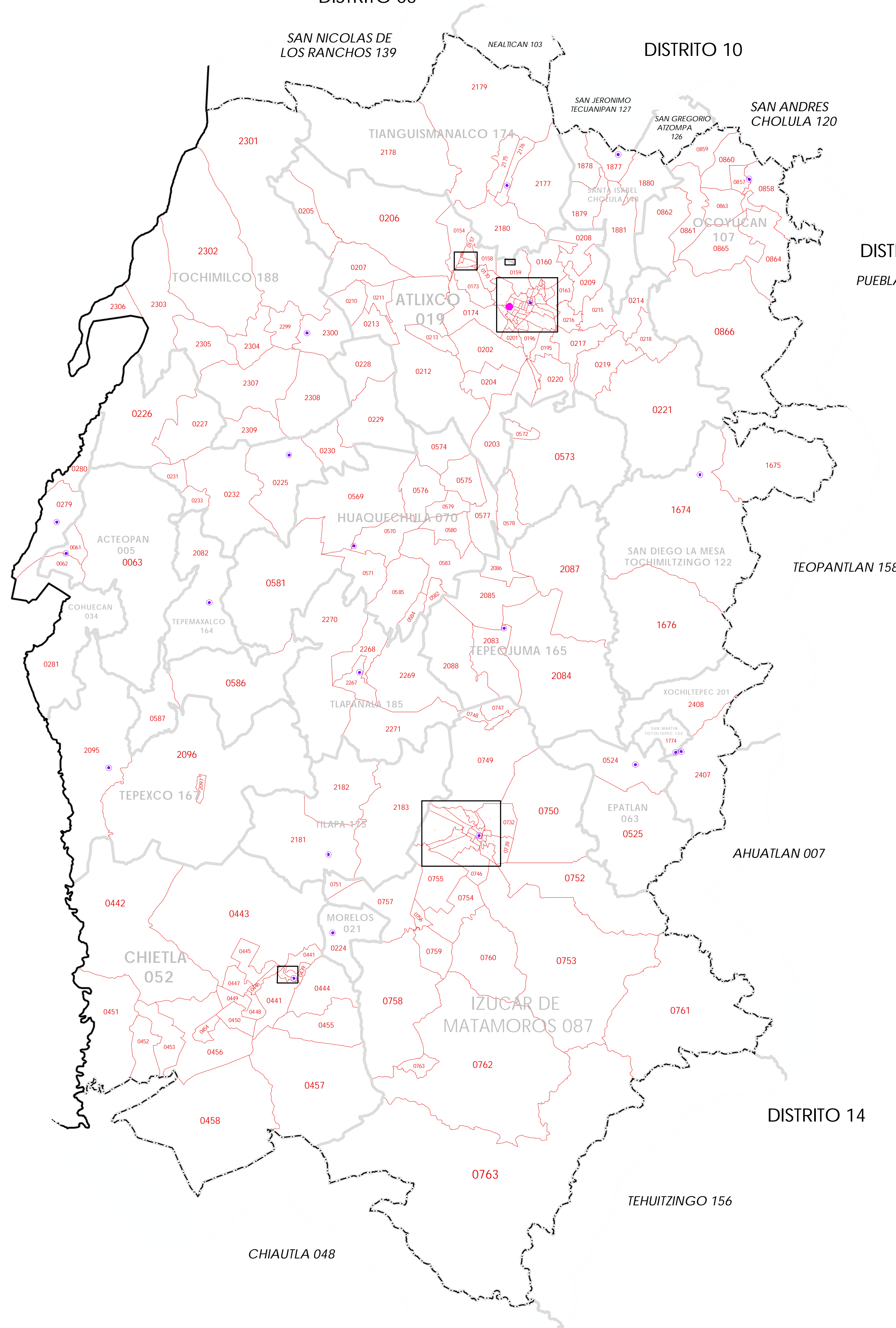


PLANO DISTRITAL SECCIONAL

IDENTIFICACIÓN ELECTORAL

- ENTIDAD: PUEBLA 21
- DISTRITO ELECTORAL FEDERAL: 13
- TOTAL DE SECCIONES: 215
- TOTAL DE MUNICIPIOS: 21

MORELOS



TEOPANTLAN 158

AHUATLAN 007

DISTRITO 14

TEHUITZINGO 156

CHIAUTLA 048