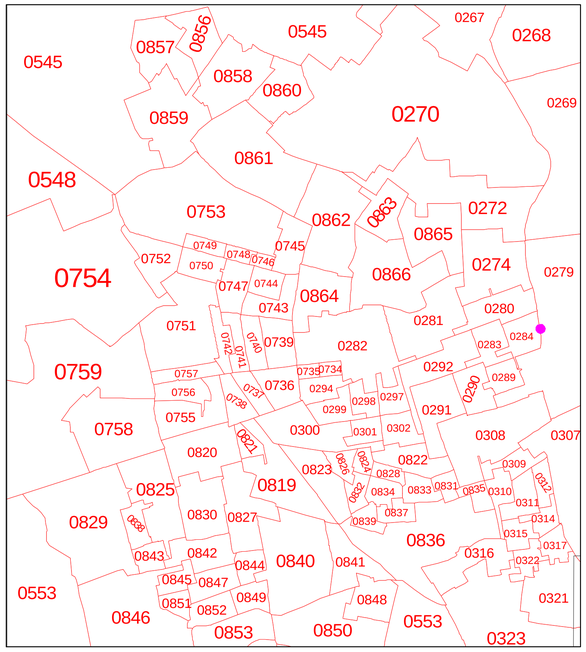

A

GUANAJUATO

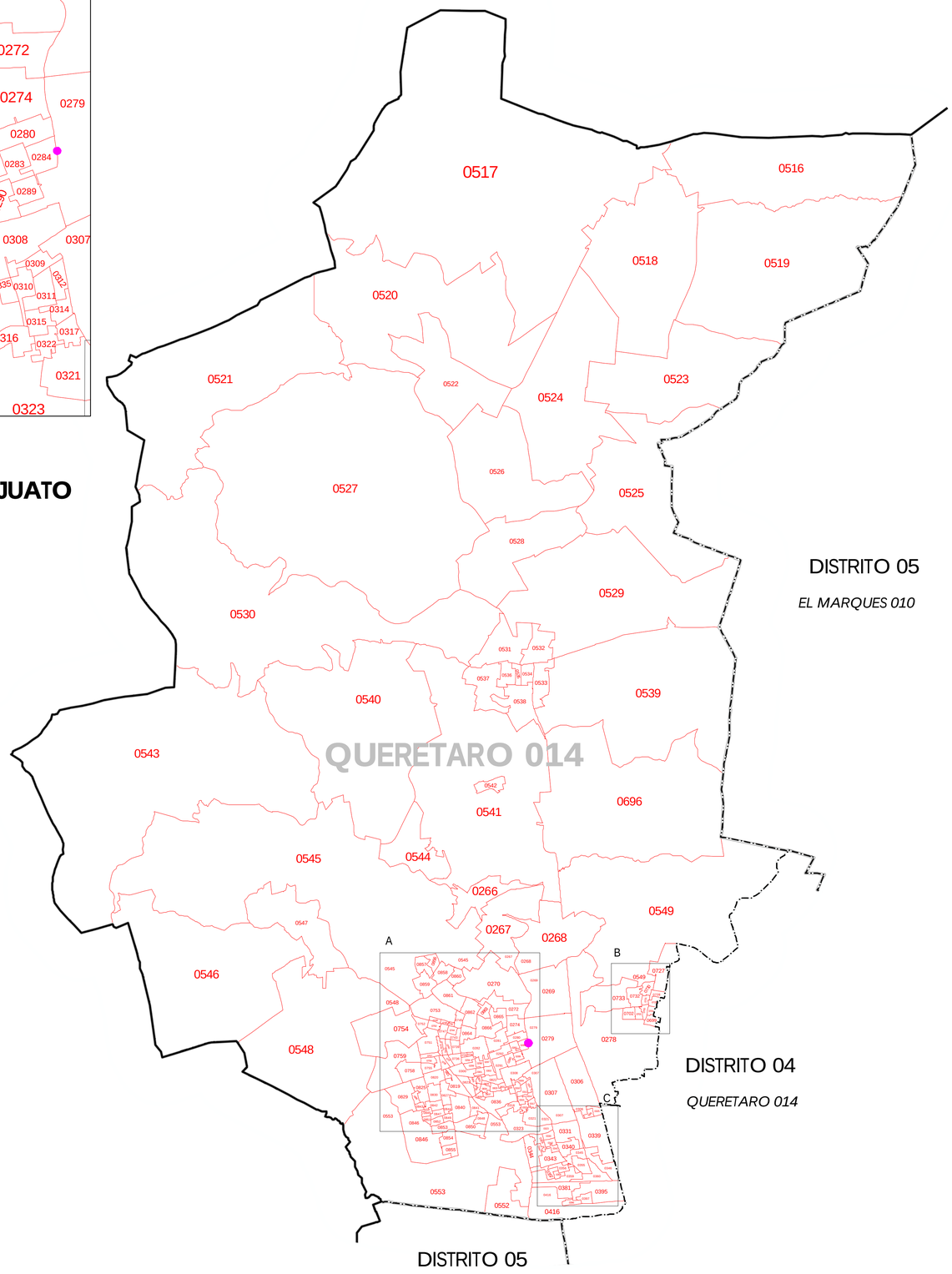

DISTRITO 05

EL MARQUES 010

DISTRITO 04

QUERETARO 014

DISTRITO 05

CORREGIDORA 005

B

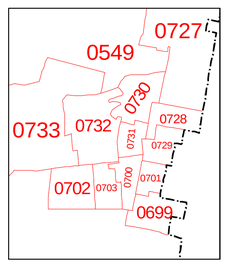

C

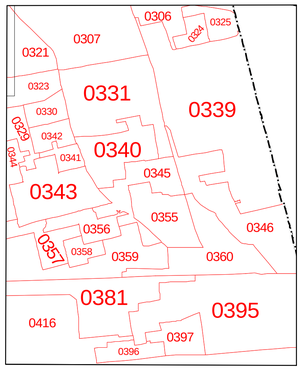

N

INE

INSTITUTO NACIONAL ELECTORAL

REGISTRO FEDERAL DE ELECTORES

COORDINACIÓN DE OPERACIÓN EN CAMPO

DIRECCIÓN DE CARTOGRAFÍA ELECTORAL

SIMBOLOGÍA

LÍMITES

INTERNACIONAL

ESTATAL

DISTRITAL FEDERAL

DELEGACIONAL Y/O MUNICIPAL

SECCIONAL

CLAVES GEOELECTORALES

DISTRITO ELECTORAL FEDERAL 00

MUNICIPIO 000

SECCIÓN 0000

CABECERAS

CAPITAL DEL ESTADO

VOCALÍA ESTATAL ..... JLE

CABECERA DISTRITAL

CABECERA DE MUNICIPIO

UBICACIÓN DE LA ENTIDAD EN EL PAÍS

UBICACIÓN DEL DISTRITO EN LA ENTIDAD

ESCALA 1 : 72,000

720 0 720 1,440 2,160 2,880 3,600

Metros

PLANO DISTRITAL SECCIONAL

IDENTIFICACIÓN ELECTORAL

ENTIDAD:	QUERETARO	22
DISTRITO ELECTORAL FEDERAL:		**03**
TOTAL DE SECCIONES:		186
TOTAL DE MUNICIPIOS:		01

FECHA DE ACTUALIZACIÓN DE LA BASE DIGITAL: 15 DE MARZO DE 2017

FUENTE: R.F.E.,D.C.E.