



INSTITUTO NACIONAL ELECTORAL
 REGISTRO FEDERAL DE ELECTORES
 COORDINACIÓN DE OPERACIÓN EN CAMPO
 DIRECCIÓN DE CARTOGRAFÍA ELECTORAL

SIMBOLOGÍA

LÍMITES
 INTERNACIONAL
 ESTATAL
 DISTRITAL FEDERAL
 DELEGACIONAL Y/O MUNICIPAL
 SECCIONAL
 A

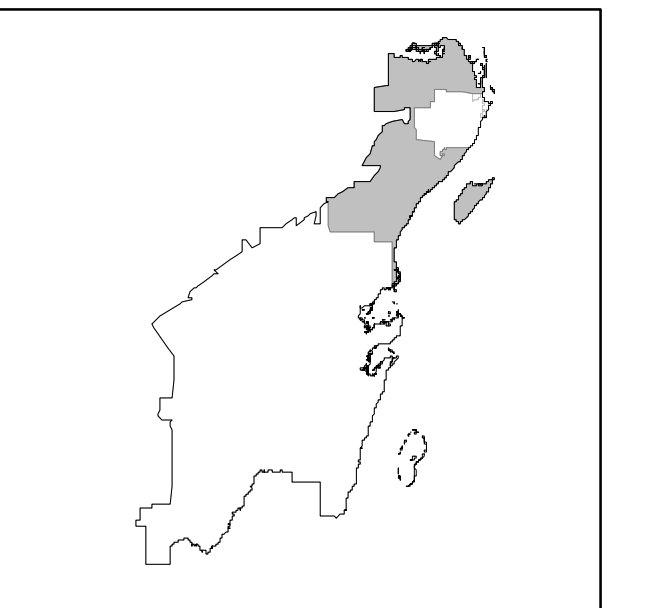
CLAVES GEOELECTORALES
 DISTRITO ELECTORAL FEDERAL 00
 MUNICIPIO 000
 SECCIÓN 0000

CABECERAS
 CAPITAL DEL ESTADO
 VOCALÍA ESTATAL
 CABECERA DISTRITAL
 CABECERA DE MUNICIPIO

UBICACIÓN DE LA ENTIDAD EN EL PAÍS



UBICACIÓN DEL DISTRITO EN LA ENTIDAD



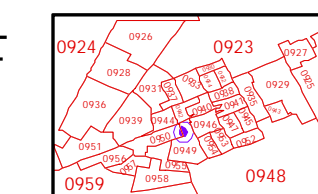
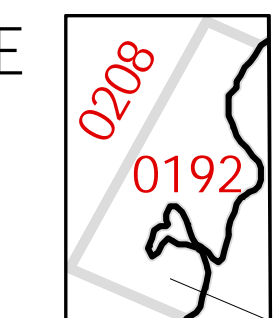
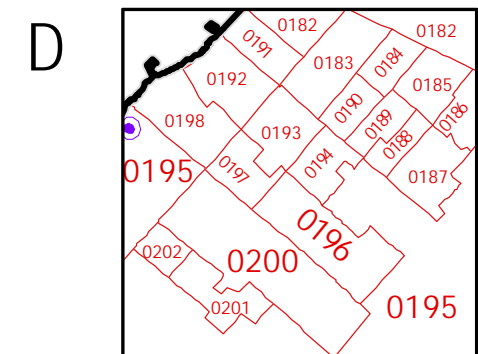
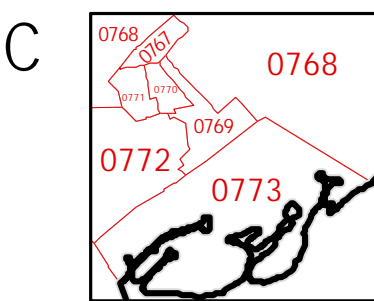
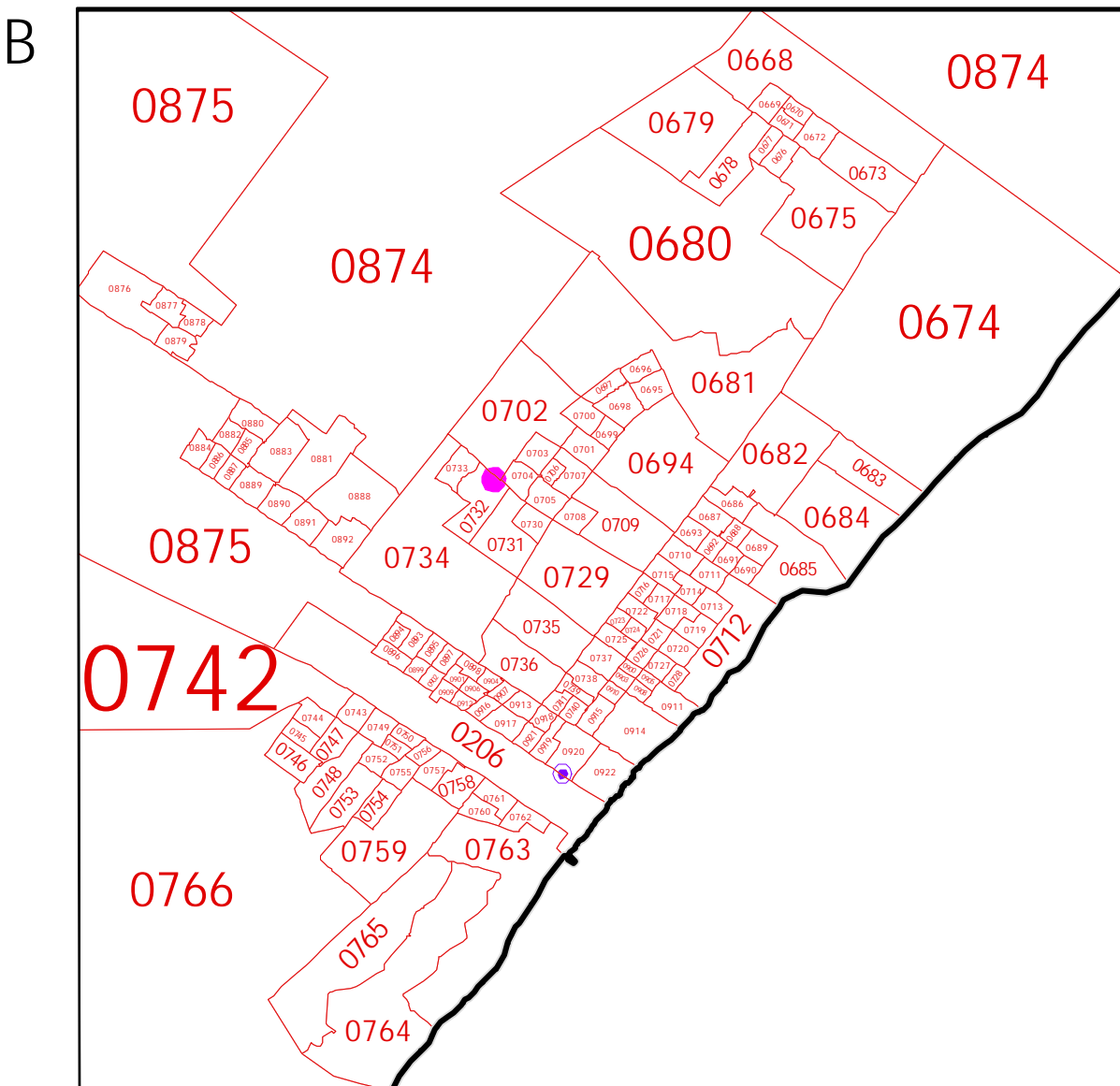
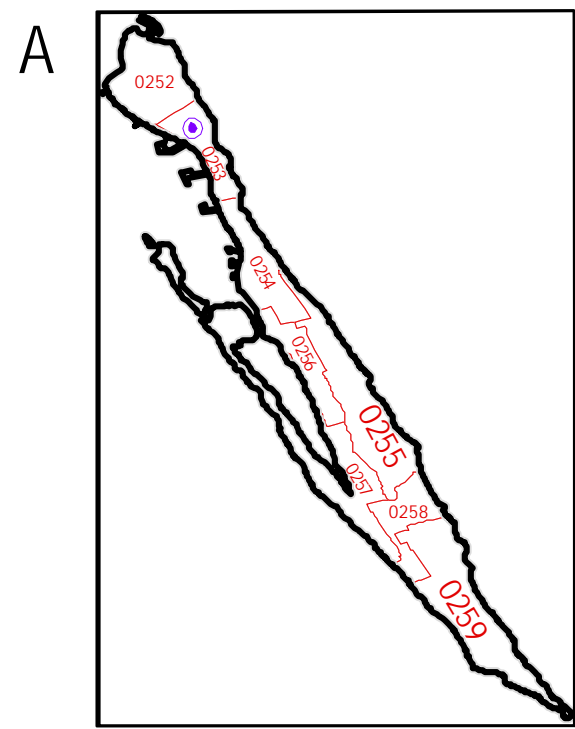
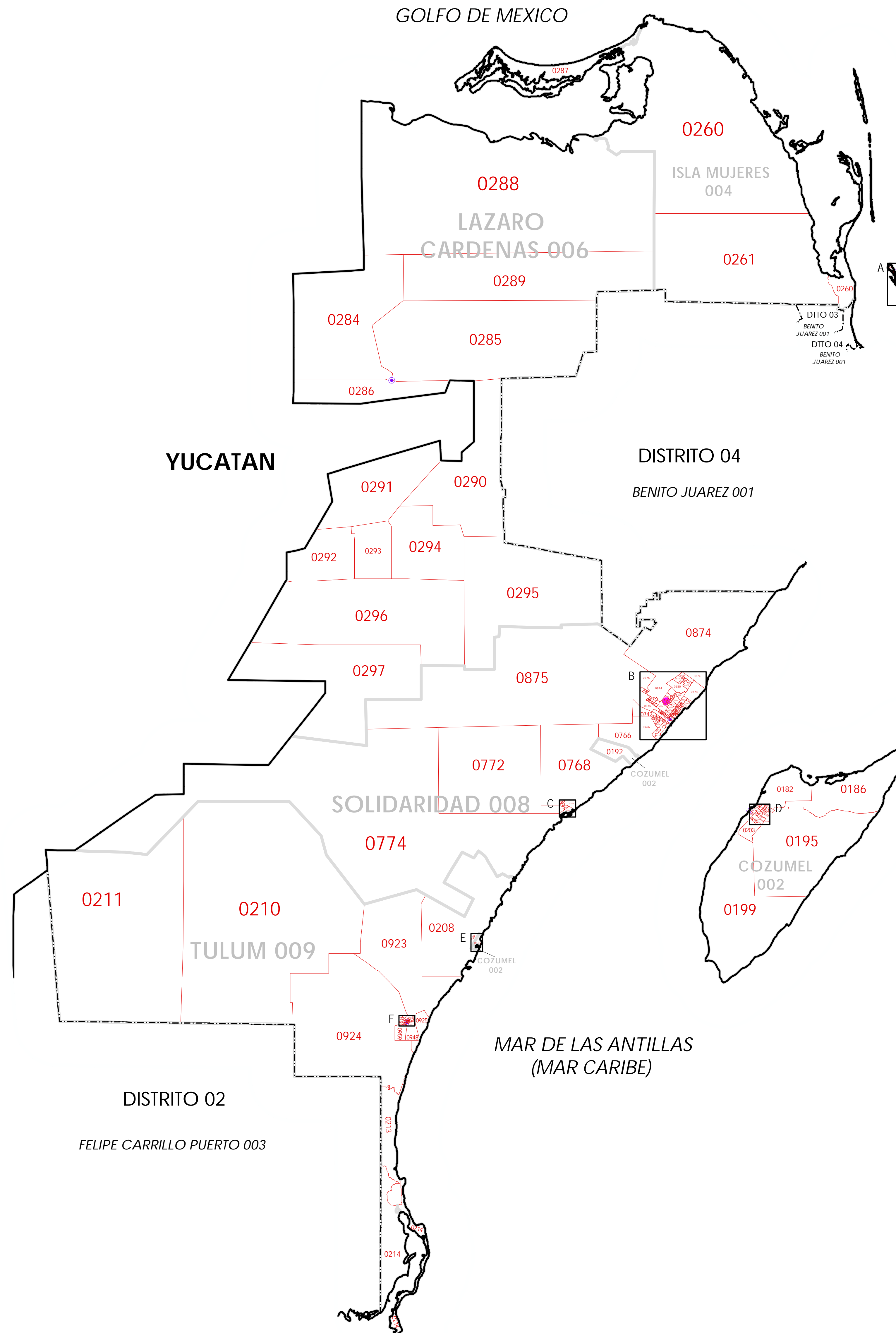
ESCALA 1 : 340,000
 3.4 0 3.4 6.8 10.2 13.6 17.0
 Kilómetros

PLANO DISTRITAL SECCIONAL

IDENTIFICACIÓN ELECTORAL

ENTIDAD: QUINTANA ROO 23
 DISTRITO ELECTORAL FEDERAL: 01
 TOTAL DE SECCIONES: 245
 TOTAL DE MUNICIPIOS: 5

GOLFO DE MEXICO



YUCATAN

DISTRITO 04
 BENITO JUAREZ 001

SOLIDARIDAD 008

TULUM 009

COZUMEL 002

DISTRITO 02
 FELIPE CARRILLO PUERTO 003

MAR DE LAS ANTILLAS
 (MAR CARIBE)