

BAJA CALIFORNIA



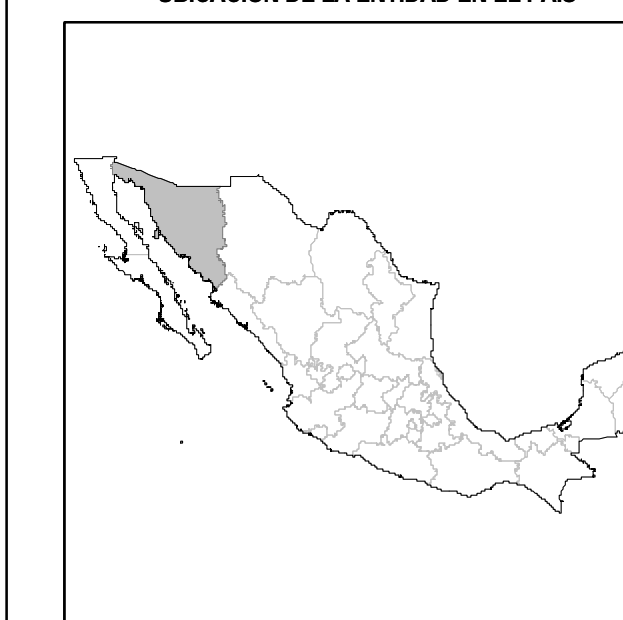
INSTITUTO NACIONAL ELECTORAL
REGISTRO FEDERAL DE ELECTORES
COORDINACIÓN DE OPERACIÓN EN CAMPO
DIRECCIÓN DE CARTOGRAFÍA ELECTORAL

SIMBOLOGÍA

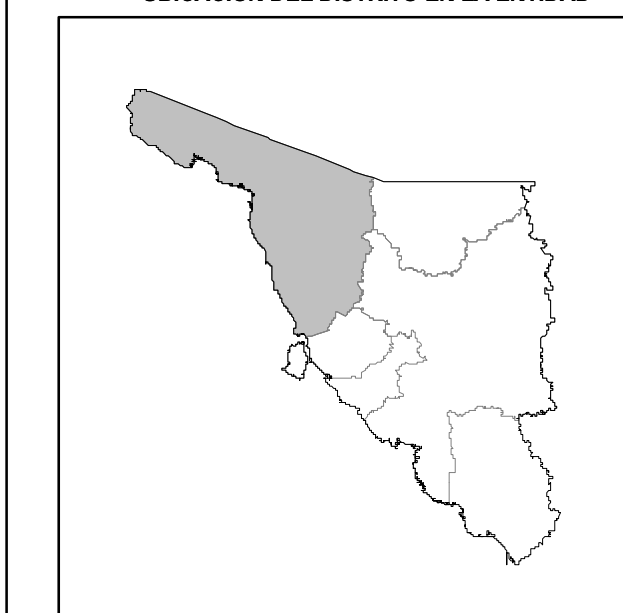
LIMITES
INTERNACIONAL
ESTATAL
DISTRITO FEDERAL
MUNICIPIO / DELEGACIÓN
SECCIÓN
CLAVES GEOELECTORALES
DISTRITO ELECTORAL FEDERAL 00
MUNICIPIO / DELEGACIÓN 000
SECCIÓN 0000

CABECERAS
CAPITAL DEL ESTADO
VOCALIA ESTATAL
VOCALIA DISTRITAL
CABECERA DE MUNICIPIO

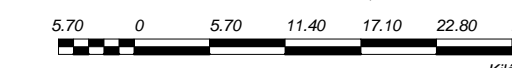
UBICACIÓN DE LA ENTIDAD EN EL PAIS



UBICACIÓN DEL DISTRITO EN LA ENTIDAD



ESCALA 1 : 570,000



PLANO DISTRITAL SECCIONAL

IDENTIFICACIÓN ELECTORAL

ENTIDAD: SONORA 26
DISTRITO ELECTORAL FEDERAL: 01
TOTAL DE SECCIONES: 178
TOTAL DE MUNICIPIOS: 11

FECHA DE ACTUALIZACIÓN DE LA BASE DIGITAL: 15 DE MARZO DE 2017
FUENTE: R.F.E.D.C.E.

ESTADOS UNIDOS DE AMERICA

SAN LUIS RIO COLORADO

055

PUERTO PEÑASCO 053

0742

0648

GENERAL PLUTARCO ELIAS CALLES 070

1324

ALTAR 003

0266

CABORCA 046

0321

1362

0265

NOGALES 030

DISTRITO 02

MAGDALENA 025

SANTA ANA 036

BENJAMIN HILL 014

DISTRITO 04

CARBO 047

DISTRITO 03

PIPIQUITO 052

1366

0629

0630

HERMOSILLO 049

GOLFO DE CALIFORNIA

