

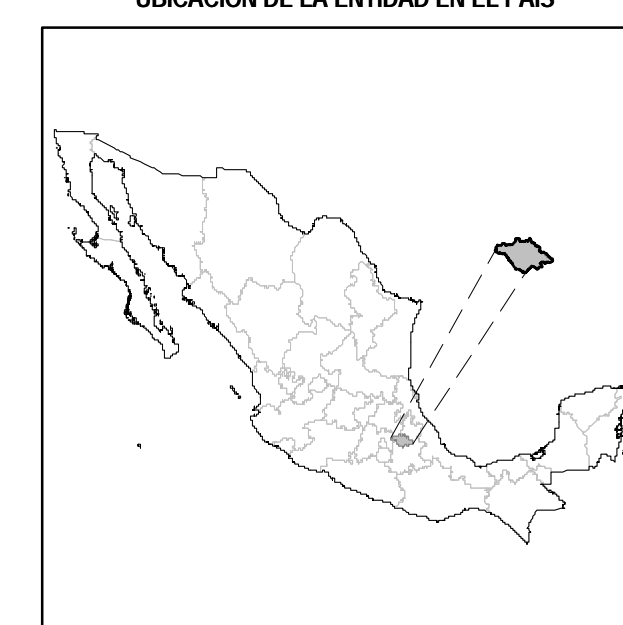
**SIMBOLOGÍA**

- LIMITES**
- INTERNACIONAL ..... ———
  - ESTATAL ..... ———
  - DISTRITO FEDERAL ..... ———
  - DELEGACIONAL Y/O MUNICIPAL ..... ———
  - SECCIONAL ..... ———

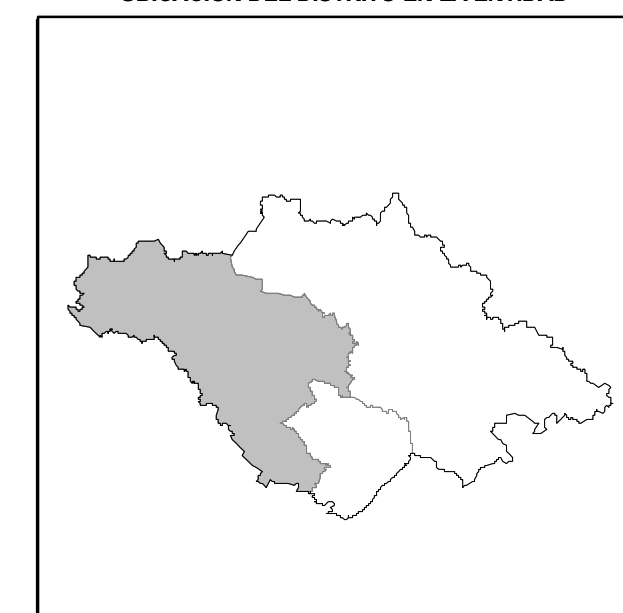
- CLAVES GEOELECTORALES**
- DISTRITO ELECTORAL FEDERAL ..... 00
  - MUNICIPIO ..... 000
  - SECCIÓN ..... 0000

- CABECERAS**
- CAPITAL DEL ESTADO ..... JLE
  - VOCALIA ESTATAL .....
  - CABECERA DISTRITAL .....
  - CABECERA DE MUNICIPIO .....

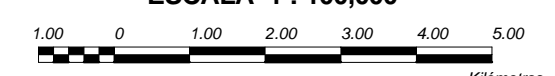
UBICACIÓN DE LA ENTIDAD EN EL PAÍS



UBICACIÓN DEL DISTRITO EN LA ENTIDAD



ESCALA 1 : 100,000



**PLANO DISTRITAL SECCIONAL**

**IDENTIFICACIÓN ELECTORAL**

ENTIDAD:	TLAXCALA	29
DISTRITO ELECTORAL FEDERAL:	3	
TOTAL DE SECCIONES:	214	
TOTAL DE MUNICIPIOS:	28	



**HIDALGO**

**MEXICO**

