

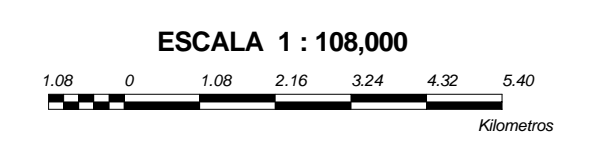
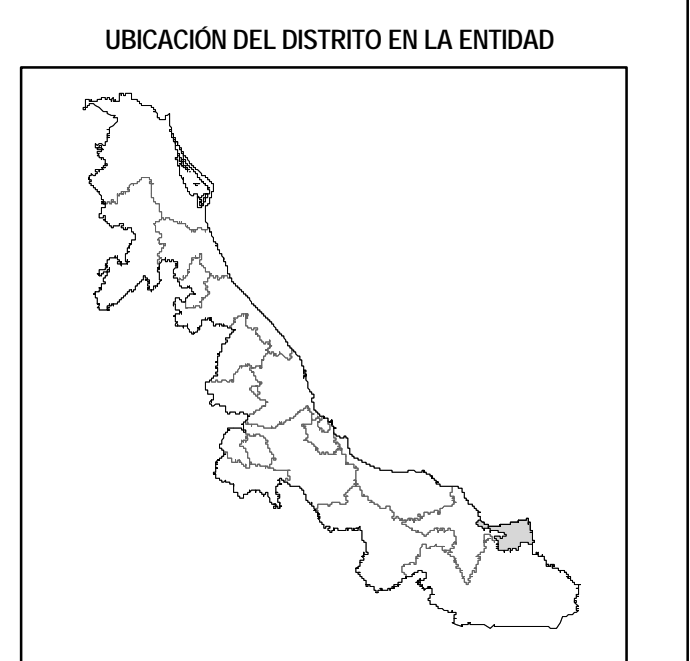
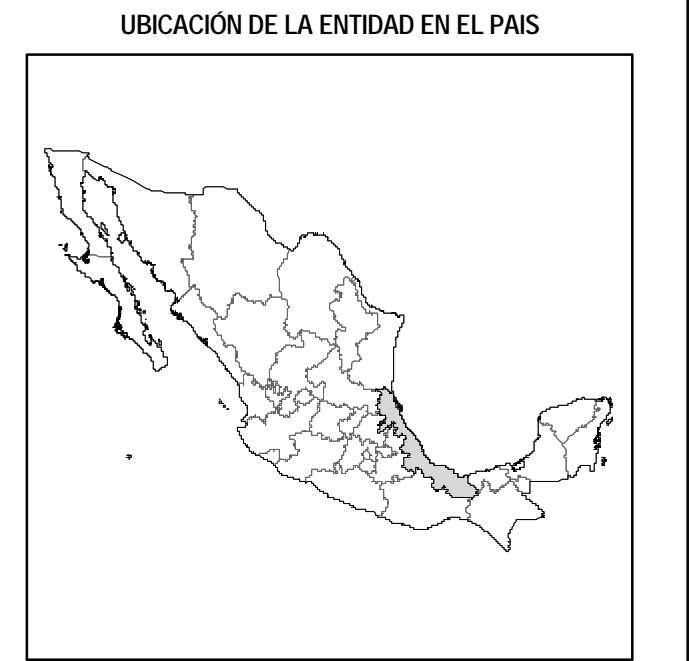
**INSTITUTO NACIONAL ELECTORAL**  
 REGISTRO FEDERAL DE ELECTORES  
 COORDINACIÓN DE OPERACIÓN EN CAMPO  
 DIRECCIÓN DE CARTOGRAFÍA ELECTORAL

**SIMBOLOGÍA**

**LÍMITES**  
 INTERNACIONAL .....  
 ESTATAL .....  
 DISTRITAL FEDERAL .....  
 DELEGACIONAL Y/O MUNICIPAL .....  
 SECCIONAL .....  
 (Legend with line styles and colors)

**CLAVES GEOELECTORALES**  
 DISTRITO ELECTORAL FEDERAL ..... 00  
 MUNICIPIO ..... 000  
 SECCIÓN ..... 0000

**CABECERAS**  
 CAPITAL DEL ESTADO .....  
 VOCALIA ESTATAL .....  
 CABECERA DISTRITAL .....  
 CABECERA DE MUNICIPIO .....  
 (Legend with symbols and colors)



**PLANO DISTRITAL SECCIONAL**

**IDENTIFICACIÓN ELECTORAL**

ENTIDAD: VERACRUZ 30  
 DISTRITO ELECTORAL FEDERAL: 11  
 TOTAL DE SECCIONES: 238  
 TOTAL DE MUNICIPIOS: 04

FECHA DE ACTUALIZACIÓN DE LA BASE DIGITAL: 15 DE MARZO DE 2017  
 FUENTE: R.F.E.D.C.E.