

INSTITUTO NACIONAL ELECTORAL
 REGISTRO FEDERAL DE ELECTORES
 COORDINACIÓN DE OPERACIÓN EN CAMPO
 DIRECCIÓN DE CARTOGRAFÍA ELECTORAL

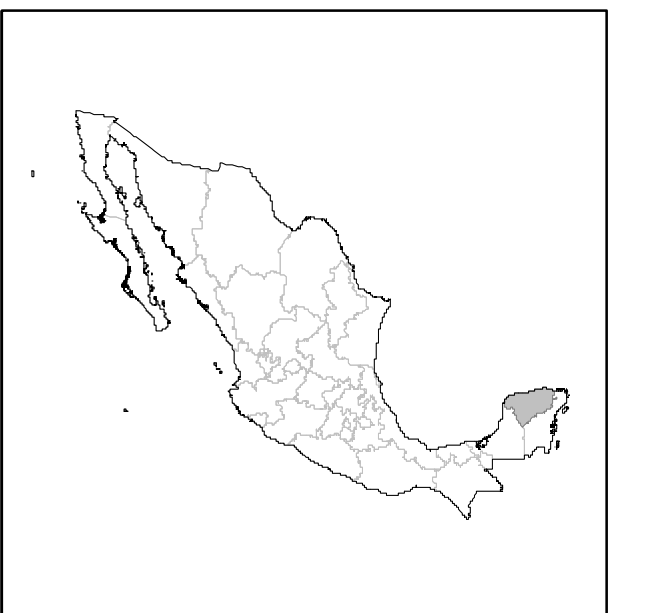
SIMBOLOGÍA

LÍMITES
 INTERNACIONAL
 ESTATAL
 DISTRITAL FEDERAL
 DELEGACIONAL Y/O MUNICIPAL
 SECCIONAL
 (Legend showing line styles for each level)

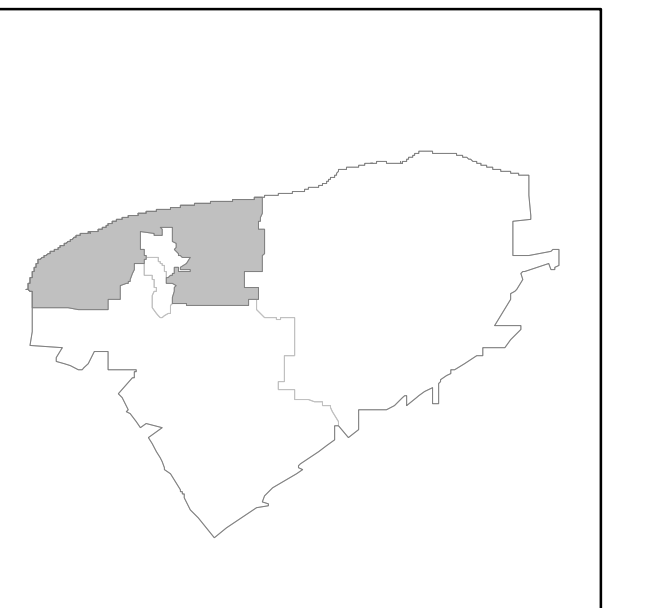
CLAVES GEOELECTORALES
 DISTRITO ELECTORAL FEDERAL 00
 MUNICIPIO 000
 SECCIÓN 0000
 (Legend showing key placement for each level)

CABECERAS
 CAPITAL DEL ESTADO
 VOCALIA ESTATAL
 CABECERA DISTRITAL
 CABECERA DE MUNICIPIO
 (Legend showing star and circle symbols)

UBICACIÓN DE LA ENTIDAD EN EL PAÍS



UBICACIÓN DEL DISTRITO EN LA ENTIDAD



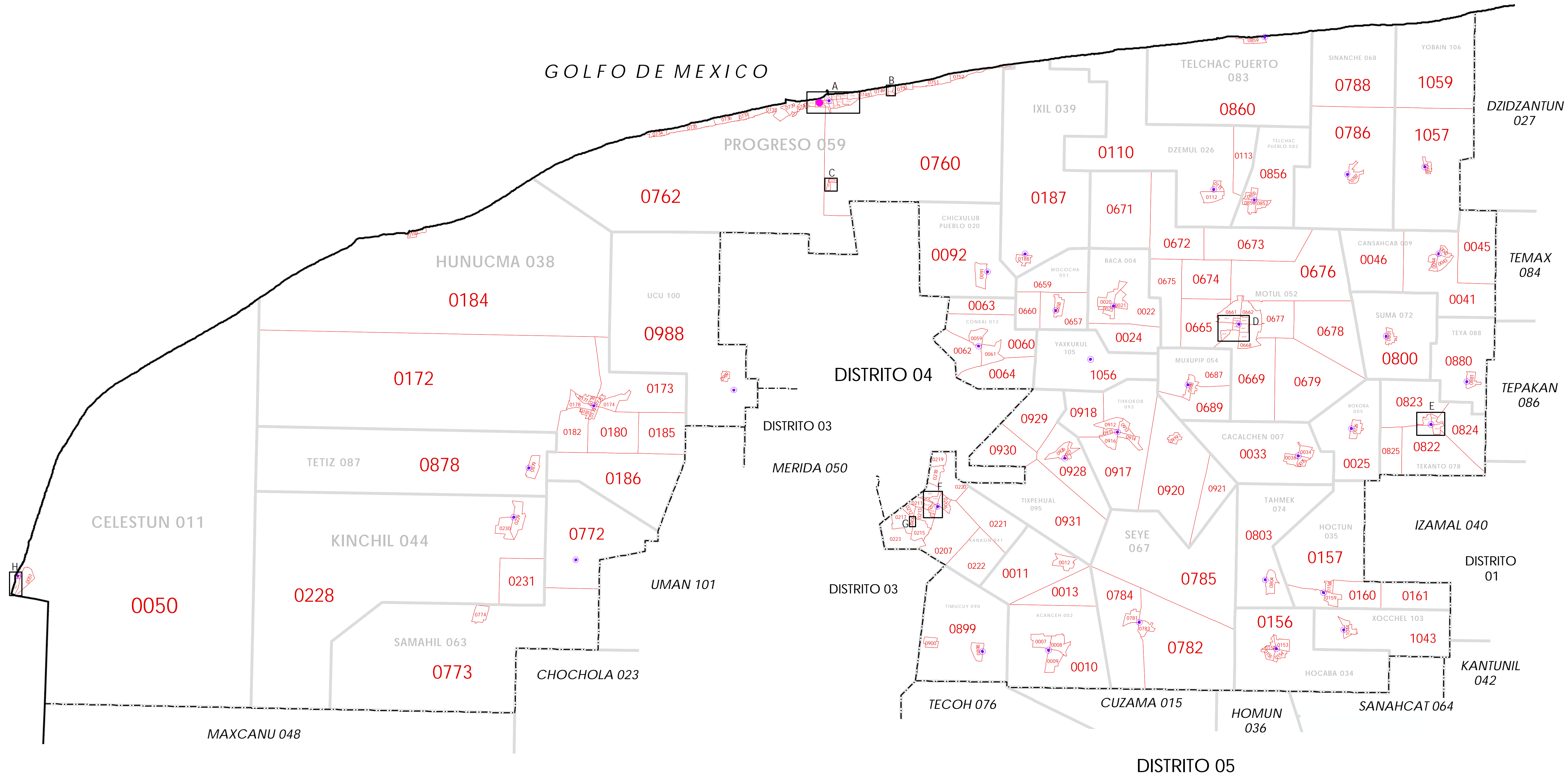
ESCALA 1 : 202,000
 2.02 0 2.02 4.04 6.06 8.08 10.10
 Kilómetros
 (Graphic scale bar)

PLANO DISTRITAL SECCIONAL

IDENTIFICACIÓN ELECTORAL

ENTIDAD: YUCATAN 31
 DISTRITO ELECTORAL FEDERAL: 02
 TOTAL DE SECCIONES: 207
 TOTAL DE MUNICIPIOS: 36

FECHA DE ACTUALIZACIÓN DE LA BASE DIGITAL: 15 DE MARZO DE 2017
 FUENTE: R.F.E.D.C.E.



DISTRITO 05

